






RAPPORT ANNUEL 2018 DU DELEGATAIRE

**VALENCE ROMANS AGGLO - Système
d'assainissement de Romans-sur-Isère**

REPERES DE LECTURE

Le document intègre différents pictogrammes qui vous sont présentés ci-dessous.

Repère visuel	Objectif
	Identifier rapidement nos engagements clés
	Mettre en évidence certaines de nos innovations et nos points différenciants
	Identifier nos démarches en termes de responsabilité environnementale, sociale, et sociétale

Gestion du document	Date
Validation	31/05/2019

L'édito



Veolia – Rapport annuel du délégataire 2018

Monsieur le Président,

J'ai le plaisir de vous adresser le Rapport Annuel du Délégué qui vous permet d'accéder aux informations relatives à la gestion de votre service de l'eau et de l'assainissement de l'année 2018. A travers ses différentes composantes, techniques, économiques et environnementales, vous pourrez ainsi analyser la performance de votre service.

Tout au long de l'année, c'est l'engagement et l'expertise des femmes et des hommes de Veolia Eau France qui garantissent, à vos côtés, la qualité des services essentiels que sont l'eau et l'assainissement pour vos concitoyens. C'est pour honorer ce travail conjoint que nous avons mis à l'honneur nos collaborateurs dans une campagne, "Potable!", diffusée en 2018 auprès du grand public. C'est également pour concrétiser notre volonté de placer les consommateurs du territoire au cœur de notre action, dans le cadre d'une relation attentionnée et personnalisée, que nous avons conçu les 5 promesses aux consommateurs qui doivent guider notre quotidien. Le service de l'eau que nous rendons ensemble a une grande valeur, qui mérite d'être soulignée.

Je vous remercie de la confiance que vous accordez, au quotidien, à nos équipes. Notre Directeur de Territoire est garant du service délivré et des engagements de qualité de Veolia. Il est, avec nos collaborateurs présents sur le terrain, à votre disposition.

Par ailleurs, à l'heure où les conséquences du changement climatique se font de plus en plus sensibles, il faut souligner combien les moyens consacrés à l'entretien et à la modernisation des infrastructures de votre service permettent de renforcer la résilience du cycle de l'eau de votre territoire. C'est pour appréhender au mieux cet enjeu que Veolia a participé activement à la première séquence des Assises de l'Eau qui s'est achevée le 29 août 2018. Une série de mesures a été annoncée par les pouvoirs publics pour diminuer par deux la durée du cycle de renouvellement des infrastructures des services d'eau et d'assainissement.

Si vous le souhaitez, nos équipes seront à vos côtés pour mettre en œuvre, selon les caractéristiques du patrimoine de votre service, les projets qui pourraient en découler, dans un esprit de co-construction et d'innovation propre à notre nouvelle approche de « contrat de service public ».

Je vous prie d'agréer, Monsieur le Président, l'expression de mes salutations les plus respectueuses.

Frédéric Van Heems

Directeur Général Veolia Eau France

Sommaire

1. L'ESSENTIEL DE L'ANNEE	7
1.1. Un dispositif à votre service.....	8
1.2. Présentation du Contrat.....	11
1.3. Les chiffres clés	13
1.4. L'essentiel de l'année 2018.....	14
1.5. Les indicateurs réglementaires 2018	19
1.6. Autres chiffres clés de l'année 2018	20
1.7. Le prix du service public de l'assainissement.....	22
2. LES CONSOMMATEURS ET LEUR CONSOMMATION	23
2.1. Les consommateurs et l'assiette de la redevance.....	24
2.2. La satisfaction des consommateurs	25
2.3. Données économiques.....	27
3. LE PATRIMOINE DE VOTRE SERVICE	29
3.1. L'inventaire des installations.....	30
3.2. L'inventaire des réseaux	34
3.3. Les indicateurs de suivi du patrimoine	35
3.4. Gestion du patrimoine	37
4. LA PERFORMANCE ET L'EFFICACITE OPERATIONNELLE POUR VOTRE SERVICE	43
4.1. La maintenance du patrimoine	44
4.2. L'efficacité de la collecte	84
4.3. L'efficacité du traitement.....	87
4.4. L'efficacité environnementale	95
5. LE RAPPORT FINANCIER DU SERVICE	97
5.1. Le Compte Annuel de Résultat de l'Exploitation de la Délégation (CARE)	98
5.2. Situation des biens	100
5.3. Les investissements et le renouvellement.....	101
5.4. Les engagements à incidence financière	103
6. ANNEXES	107
6.1. La facture 120m3	108
6.2. Les données consommateurs par commune	110
6.3. Le bilan de conformité détaillé par usine	112
6.4. Le bilan de conformité détaillé par usine	113
6.5. Le bilan énergétique du patrimoine.....	122
6.6. Annexes financières	123
6.7. Reconnaissance et certification de service	133
6.8. Actualité réglementaire 2018	136
6.9. Glossaire.....	142
Attestations d'assurances	147

1. L'essentiel de l'année



1.1. Un dispositif à votre service

VOTRE LIEU D'ACCUEIL

Bureau de ROMANS SUR ISERE
Avenue Marius Moutet - BP 54
26102 ROMANS SUR ISERE CEDEX



TOUTES VOS DEMARCHES SANS VOUS DEPLACER

À VOTRE ÉCOUTE



 www.service.eau.veolia.fr
Pour toutes vos démarches en ligne

 **Service pour les sourds ou les malentendants**
Accessible depuis notre site internet

 **0 969 323 458***
Lundi à vend. : 8h à 19h
Samedi : 9h à 12h
Urgences techniques : 7j/7
24h/24

 **Nos Apps**
Disponible sur iOS
et Android

 **Veolia Eau**
TSA 50119
37911 TOURS
CEDEX 9



*Numéro non surtaxé



Territoire Drôme Ardèche



OSONS 20/20 !

VALEURS

- SOLIDARITÉ
- RESPONSABILITÉ
- INNOVATION
- SENS DU CLIENT
- RESPECT



CHIFFRES CLÉS


113
contrats
collectivités
et industriels


99 133
abonnés
desservis
en eau potable


132
agents
à votre service


57
installations
de production
d'eau potable


43
usines
de dépollution

NOTRE ÉQUIPE AU SERVICE DU TERRITOIRE



PHILIPPE FOREY
 Directeur de Territoire
 philippe.forey@veolia.com
 06 14 08 59 45

163 rue de la Forêt - BP 14
 26901 Valence Cedex 9



OLIVIER ROUCHIER
 Directeur
 des Opérations
 olivier.rouchier@veolia.com
 06 22 44 86 76



LIONEL VIALLE
 Directeur
 du Développement
 lionel.vialle@veolia.com
 06 14 68 57 42



JEAN-PIERRE STEPANIAN
 Responsable
 Consommateurs
 jean-pierre.stepanian@veolia.com
 04 75 81 75 30

MANAGERS DE SERVICE LOCAL



NICOLAS ECHINARD
 Usines Ardèche
 nicolas.echinard@veolia.com
 06 10 94 00 46



HENRI-JACQUES MINE
 Industrie Nucléaire
 henri-jacques.mine@veolia.com
 06 12 14 11 45



GERARD COLIN
 Maintenance
 gerard.colin@veolia.com
 06 24 33 26 77



JEAN-FRANÇOIS PUGÉAT
 Nord Ardèche
 jean-françois.pugeat@veolia.com
 06 14 26 71 82



CHRISTOPHE BEDOUAIN
 Eau Agglo Romans
 christophe.bedouain@veolia.com
 06.11.11.23.87



OLIVIER BRIERE
 Réseaux Ardèche
 olivier.briere@veolia.com
 07 78 51 24 88



PHILIPPE FORTUNE
 Réseaux Portes de Provence
 philippe.fortune@veolia.com
 06 13 02 09 81



YVAN BLACHE
 Usines Valence
 yvan.blache@veolia.com
 06 08 42 95 13



CEDRIC COMTE
 Usines Romans
 cedric.comte@veolia.com
 06 20 61 35 08

**Contact
 consommateurs**

09 69 32 34 58
 eau.veolia.fr

Territoire Drôme Ardèche

163 rue de la Forêt - BP 14
 26901 Valence Cedex 9
 04 56 59 39 12

**Siège de la Région
 Centre-Est**

2-4 avenue des Canuts
 69120 VAULX-EN-VELIN
 04 26 20 61 00

www.veolia.fr
www.veolia.com
www.fondation.veolia.com

1.2. Présentation du Contrat

Données clés

◆ Déléataire	VEOLIA EAU - Compagnie Générale des Eaux
◆ Périmètre du service	BOURG DE PEAGE, CHATEAUNEUF SUR ISERE, CHATILLON SAINT JEAN, CHATUZANGE LE GOUBET, CLERIEUX, GENISSIEUX, GRANGES LES BEAUMONT, MOURS SAINT EUSEBE, PEYRINS, ROMANS SUR ISERE, SAINT PAUL LES ROMANS
◆ Numéro du contrat	B6411
◆ Nature du contrat	Concession
◆ Date de début du contrat	01/01/2018
◆ Date de fin du contrat	31/12/2029
◆ Les engagements vis-à-vis des tiers	

En tant que déléataire du service, VEOLIA EAU - Compagnie Générale des Eaux assume des engagements d'échanges d'effluents (réception ou déversement) avec les collectivités voisines ou les tiers (voir tableau ci-dessous).

déversement effluent	Etablissement EVJ/ /CET	ASD matières de vidanges Ets EVJ-CET
réception effluent	AUGIAS EUROPA	ADS matières de vidanges Ets Augias Europa
réception effluent	Etab NEGOMETAL	CSD EU et EP Etab NEGOMETAL
réception effluent	Ets BUISSON Guillaume	ASD matières vidange Ets Buisson Guillaume
réception effluent	Ets Jamonet	ASD matières de vidanges Ets Jamonet
réception effluent	Ets JMP Curage	ASD matières de vidange Ets JMP Curage
réception effluent	EURL GAILLARD	ASD matières de vidanges Ets Gaillard
réception effluent	Genissieux	Conv raccordement réseau EU Genissieux
réception effluent	ISAB	ASD matières de vidange Ets ISAB
réception effluent	ORTEC ENVIRONNEMENT	ASD matières de vidanges Ortec Environnement
réception effluent	PRO VIDANGE	ASD matières de vidange Ets Pro Vidange
réception effluent	SMVIC	ASD matières vidanges Régie Eau et Asst CC Chambaran Vinay Vercors
réception effluent	SARL A.C.V.V. - OREA	ASD matières de vidange Ets Orea Acvv
réception effluent	SARL AMS ASSAINISSEMENT	ASD matières de vidanges Ets AMS
réception effluent	SARL AVIPUR	ASD matières de vidanges Ets Avipur Dauphiné
réception effluent	SARP Centre-Est	ASD matières de vidanges Ets SARP Centre-Est
réception effluent	SEVOM	ASD lixiviats Société Sevom
réception effluent	SRA SAVAC	ASD matières de vidange Ets SRA Savac

J'ai remis ce tableau : à vérifier apparaissait en 2017 (pas sur ce RAD)

Type d'engagement	Tiers engagé	Objet
réception effluent	SAINT LATTIER	Conv raccordement réseau EU de Saint Lattier

1.3. Les chiffres clés

Chiffres clés



65 201

Nombre d'habitants desservis



29 071

Nombre d'abonnés
(clients)



3

Nombre d'installations de
dépollution



108 050

Capacité de dépollution
(EH)



199

Longueur de réseau
(km)



4 304 878

Volume traité
(m³)

1.4. L'essentiel de l'année 2018

Service

♦ Traitement des eaux usées et qualité des rejets au milieu naturel

Après plusieurs années de faible pluviométrie, le cumul annuel de l'année 2018 a retrouvé son niveau plus habituel en totalisant 916 mm sur le pluviomètre de la station d'épuration.

Les volumes collectés arrivés en entrée d'usine sont donc en hausse de 12% par rapport à l'année 2017. Ce sont 4 860 907 m³ qui ont été mesurés en entrée du système de traitement.

Les volumes déversés en tête d'usine sont bien sûr également en hausse, 425 890 m³ ont été déversés dans l'Isère sans traitement, soit 8,7% du volume total.

Si l'on regarde les volumes transités connus sur l'ensemble du système d'assainissement (y compris les déversoirs d'orages équipés sur le réseau en amont du déversoir en la tête d'usine), ce sont donc 5 813 058 m³ qui ont été collectés dont 4 435 017 m³ qui ont été traités sur l'usine et 1 378 041 m³ qui ont été directement déversés au milieu naturel soit 24 % du volume total.

D'un point de vue réglementaire, au regard de la note technique du 07/09/2015, les volumes déversés au niveau des déversoirs d'orage du réseau (A1) représentent 16,4% des volumes totaux collectés (A1 + A2 + A3). Cela est bien supérieur aux 5% réglementaire et ce pourcentage classe encore le système de collecte de l'agglomération d'assainissement non-conforme ERU.

On peut noter que sur les 2 000 000 m³ d'eaux pluviales estimées collectées, 650 000 m³ environ sont tout de même au moins prétraitées sur la station d'épuration.

Si l'on ne regarde que le temps sec, ce sont 10326 m³ qui ont été traités quotidiennement sur l'usine.

La charge entrante quand à elle est en hausse de 14% par rapport à 2017, la pluviométrie est en partie responsable de cette baisse, mais l'activité industrielle que l'on peut remarquer au travers des pics de concentration et de charge et également contributrice de la quantité de pollution parvenant à la station d'épuration.

C'est donc en moyenne 5 190 kg de DBO₅ soit 86 509 équivalents habitants qui ont été traités par l'usine.

Les rendements mesurés sur le système de traitement restent très satisfaisants, se situant au-dessus de 90 % sur l'ensemble des paramètres soumis à réglementation en prenant en compte les volumes déversés sans traitement en tête d'usine.

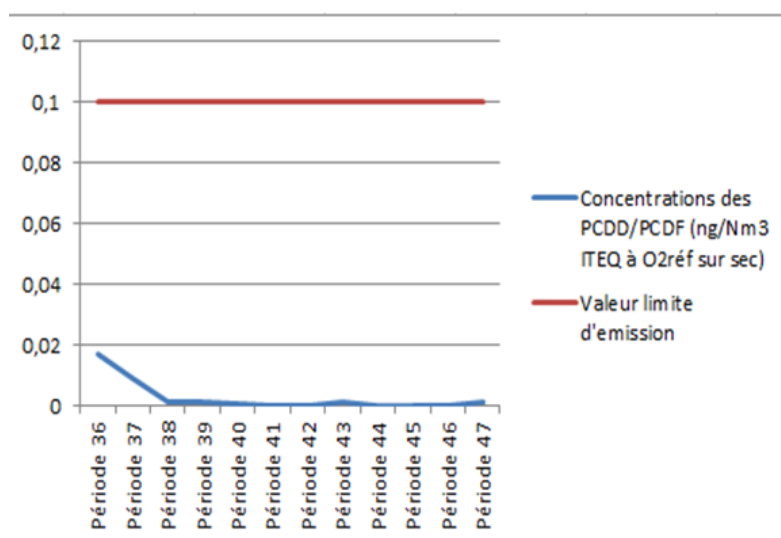
Néanmoins, le système de traitement sera très certainement jugé non conforme par les services de l'état à cause des trop nombreux déversements constatés en tête d'usine.

Sur les 4 978 tonnes de boues déshydratées produites par l'épuration des eaux, 1031 ont été incinérées sur site générant 44 tonnes de cendre évacuées en centre d'enfouissement technique et 3 946 ont été traitées en centre de compostage agréé lors des différents arrêts de four pour panne ou maintenance et notamment la fin de vie de l'échangeur refroidisseur.

Le traitement des fumées satisfait toujours aux exigences de l'arrêté préfectoral en totalisant 15 h d'indisponibilité de traitement sur les 60 heures autorisées. Une seule des deux analyses semestrielles a pu être effectuée cette année à cause des longues périodes d'arrêt de l'installation. Réalisée le 08 avril par un organisme extérieur accrédité, elle a relevé une non-conformité sur le paramètre SO₂. Cette non-conformité a été expliquée à la DREAL lors de sa visite annuelle d'inspection et n'a pas donné lieu à une demande de mesure corrective.

De la même façon, en raison de la longue période d'arrêt de l'incinérateur, le test métrologique n'a pas pu être réalisé. Un test complet (QAL2) devra être réalisé en 2019.

Le préleveur en semi continu des dioxines et furannes, mis en service au premier juillet 2014 donne toujours toute satisfaction. Les résultats transmis à la DREAL montrent que les émissions de PCDD/PCDF sont proches de la limite de quantification et donc bien en dessous des valeurs limites d'émission.



La surveillance environnementale initiée en 2005 sur les sols et végétaux alentours concernant le suivi des dioxines, furannes, et métaux est poursuivie. Les valeurs relevées sont très faibles et aucune influence de l'incinérateur ne peut être remarquée sur les différents paramètres.

L'autosurveillance du réseau est depuis longtemps dans sa phase de routine, elle permet de répondre à l'exigence réglementaire. Conformément au nouveau contrat de délégation, 15 nouveaux points de mesure ont été mis en place. Ils seront prochainement rapatriés sur l'outil de gestion centralisé de la collectivité, la DIAGBOX.

Tout ce système métrologique sera une base solide pour construire un diagnostic permanent qui permettra de suivre les évolutions du réseau, notamment à la suite de travaux de mise en conformité du système.

🔥 Principaux travaux

Les principaux renouvellements cette année ont porté sur :

- La maintenance et réparations des centrifugeuses (changement des modules REDEX entre autre
- Le préleveur d'eau traité arrivé en fin de vie.
- Plusieurs télégestions (Chambre de mesure de Peyrins, PR de Peyrins, PR de Clérieux)

- Mise en place d'un débitmètre sur le refoulement du PR de Clérieux en remplacement de la chambre de mesure qui ne donne pas satisfaction en temps de pluie.
- Quelque renouvellement de pompes sur la station (recirculation n°1 file 1, sable n°2, boues biologique n°1, pompes de désodorisation)

🔥 Autres travaux

- Chemin de devienne MOURS : Réparation regard
- Rue du tram GRANGE LES BEAUMONT : Renouvellement de 3 tampons
- Rue du Vercors CHATILLON ST JEAN : Renouvellement 1 tampon
- Rue H. Berlioz BOURG DE PEAGE : Création 2 regards assainissement
- Rue G. Gaud BOURG DE PEAGE : Etanchéité regard
- Rue du Languedoc BOURG DE PEAGE : renouvellement 1 tampon
- Rue R. Coty BOURG DE PEAGE : renouvellement 1 tampon
- Rue de Dunkerque BOURG DE PEAGE : Renouvellement 1 tampon
- Canal Savasse ROMANS : Renouvellement branchement PVC 160 sur 10 ml
- Rue Parmentier ROMANS : Renouvellement de 1 tampon
- Rue T. Gauthier ROMANS : Renouvellement branchement PVC 160 sur 3 ml
- Rue E. Branly ROMANS : Renouvellement collecteur PVC 200 sur 5 ml et 1 tampon
- Rue André Le Notre ROMANS : Renouvellement branchement EP PVC 200 sur 2 ml
- Bdv Rémy Roure ROMANS : renouvellement 1 tampon
- Rue Dc Bonnet ROMANS : Renouvellement 1 tampon
- Av. saillant ROMANS : Renouvellement de 1 tampon
- Rue E. Labiche ROMANS : Renouvellement de 1 tampon
- Rue F. Chirat ROMANS : Renouvellement de 1 tampon
- Rue de Ma Plaine ROMANS : Renouvellement de 1 tampon
- Rue Follereau ROMANS : Renouvellement 2 avaloirs
- Avenue Duchesne ROMANS : Renouvellement de 2 tampons
- Av. C. Jourdan ROMANS : Renouvellement de 1 tampon

L'entretien préventif du réseau pour l'année 2018 permet de limiter les débordements et les obstructions.

- 32800 ml de curage.
- 5216 grilles / avaloirs.
- Curages réguliers des postes de refoulement.
- 28 désobstructions sur branchements.
- 2 désobstructions sur collecteur.
- 40 désobstructions sur grille
- 5140.45 ml de passage caméra
- 243 puits d'infiltrations

Travaux neufs :

- Rue H. Berlioz BOURG DE PEAGE : Création 2 regards assainissement

💧 Gestion patrimoniale des réseaux d'assainissement

Indice de connaissance des rejets au milieu naturel par les réseaux de collecte : 30

EVOLUTIONS REGLEMENTAIRES

1. La réglementation sur les conditions d'exécution des travaux à proximité des réseaux (réforme communément nommée « anti-endommagement » ou « DT-DICT ») a fait l'objet d'une refonte majeure en 2018.

Celle-ci a donné lieu à la publication du décret n°2018-899 du 22 octobre 2018 (JO du 24/10/2018) et de l'arrêté du 26 octobre 2018 (JO du 30/11/2018) qui modifie en profondeur le précédent arrêté du 15 février 2012.

L'objectif premier de cette nouvelle réglementation porte sur l'amélioration de la géolocalisation des réseaux, sensibles et non-sensibles (dont font partie la très grande majorité des réseaux d'eau et d'assainissement). A partir du 1er janvier 2026 en zone urbaine et 1er janvier 2032 en zone rurale, les coûts de localisation et/ou des investigations complémentaires préalables à l'exécution des travaux seront portés à la charge des exploitants des réseaux d'eau et/ou d'assainissement si ceux-ci n'ont pas encore été géolocalisés avec la meilleure classe de précision (« classe A »).

Ces nouveaux textes publiés fin 2018 comportent également d'autres dispositions, applicables dès le 1er janvier 2020, qui redéfinissent les responsabilités entre les parties prenantes que sont les responsables des travaux, les exploitants (réseaux sensibles et non-sensibles) et les exécutants de travaux.

Nos équipes se tiennent à votre disposition pour vous aider dans la mise en œuvre de ces textes importants pour la sécurité des travaux et évaluer leurs conséquences pour votre service.

2. Le 25 mai 2018 est entré en vigueur le Règlement Général pour la Protection des Données (RGPD) qui a pour objet d'harmoniser au niveau européen, les règles en matière de protection des données personnelles. Il s'impose à tout organisme, privé ou public, qui traite des données sur des personnes physiques résidant sur le territoire de l'Union Européenne.

Dans ce contexte, votre délégataire a adressé à tous les abonnés de votre service une note précisant sa politique de confidentialité et les modalités d'exercice de leurs droits. Cette politique de confidentialité a été publiée sur notre site internet www.eau.veolia.fr, elle est également tenue à disposition dans tous nos sites d'accueil. Ces dispositions s'insèrent dans notre démarche de mise en conformité au RGPD, et doivent être complétées par une mise à jour du règlement du service.

Un Délégué à la Protection des Données a été nommé au sein de Veolia Eau France. Sa mission principale est de s'assurer du respect de la protection des données personnelles liées à nos activités, en coordination avec un réseau de référents locaux. Vous pouvez le solliciter à l'adresse suivante : veolia-eau-france.dpo@veolia.com.

« DEFI EAU 2030 » - 17 OBJECTIFS DE DEVELOPPEMENT DURABLE

Veolia se mobilise à vos côtés pour la prise en compte des 17 Objectifs de Développement Durable de l'agenda 2030 des Nations Unies. Nos équipes se tiennent à votre disposition pour de nouvelles expériences concrètes, en particulier sur les 8 cibles de l'objectif 6 dédié à l'Eau.

Les ODD, ensemble relevons le défi – zoom actions 2018 : Veolia a été partenaire du tour de France des ODD, organisé par le comité 21 en 2018. En septembre, la Fondation Veolia a soutenu le nouveau cours en ligne sur les 17 ODD de l'UVED (Université Virtuelle Environnement et Développement. Accessible à tous ce cours apporte des idées, outils et expériences concrètes. Plus de 13000 apprenants l'ont suivi. En mai 2018

Veolia a rejoint la «Toilet Board Coalition», autour de l'objectif «un assainissement pour tous». Veolia participe depuis 2017 au Forum Politique de Haut Niveau.

1.5. Les indicateurs réglementaires 2018

Service public de l'assainissement collectif

INDICATEURS DESCRIPTIFS DES SERVICES		PRODUCTEUR	VALEUR 2017	VALEUR 2018
[D201.0]	Estimation du nombre d'habitants desservis par un réseau de collecte des eaux usées, unitaire ou séparatif	Collectivité (2)	37 322	65 201
[D202.0]	Nombre d'autorisations de déversement	Collectivité (2)		
[D203.0]	Quantité de boues issues des ouvrages d'épuration	Déléataire	1 176,7 t MS	1 223,3 t MS
[D204.0]	Prix du service de l'assainissement seul au m ³ TTC	Déléataire	1,91 €/m ³	1,94 €/m ³
INDICATEURS DE PERFORMANCE		PRODUCTEUR	VALEUR 2017	VALEUR 2018
[P201.1]	Taux de desserte par des réseaux de collecte des eaux usées	Collectivité (2)	%	%
[P202.2]	Indice de connaissance et de gestion patrimoniale des réseaux de collecte des eaux usées	Collectivité et Déléataire (2)	30	30
[P203.3]	Conformité de la collecte des effluents (*)	Police de l'eau	A la charge de la Police de l'eau	
[P204.3]	Conformité des équipements d'épuration	Police de l'eau	A la charge de la Police de l'eau	
[P205.3]	Conformité de la performance des ouvrages d'épuration	Police de l'eau (2)	A la charge de la Police de l'eau	
[P206.3]	Taux de boues issues des ouvrages d'épuration évacuées selon des filières conformes	Déléataire	100 %	100 %
[P207.0]	Nombre d'abandons de créance et versements à un fonds de solidarité	Collectivité (2)	93	99
[P207.0]	Montant d'abandons de créance et versements à un fonds de solidarité	Collectivité (2)	4 531	3 903
[P251.1]	Taux de débordement des effluents dans les locaux des usagers	Déléataire	u/1000 habitants	u/1000 habitants
[P252.2]	Nombre de points du réseau de collecte nécessitant des interventions fréquentes de curage pour 100 km de réseau	Déléataire	3,31 u/100 km	3,31 u/100 km
[P253.2]	Taux moyen de renouvellement des réseaux de collecte des eaux usées	Collectivité (2)	0,01	0,00
[P254.3]	Conformité des performances des équipements d'épuration	Déléataire	98 %	89 %
[P255.3]	Indice de connaissance des rejets au milieu naturel par les réseaux de collecte des eaux usées	Collectivité (1)		
[P256.2]	Durée d'extinction de la dette de la collectivité	Collectivité	A la charge de la collectivité	
[P257.0]	Taux d'impayés sur les factures d'eau de l'année précédente	Déléataire	1,39 %	1,91 %
[P258.1]	Taux de réclamations	Déléataire	0,00 u/1000 abonnés	0,00 u/1000 abonnés

(1) Le délégataire fournit dans le corps du rapport les informations en sa possession en fonction de la prise en compte dans son contrat de délégation de l'arrêté du 21 juillet 2015

(2) Les éléments de calcul connus du délégataire sont fournis dans le corps du présent rapport

(*) A ce jour, cet indicateur n'est pas défini

En rouge figurent les codes indicateurs exigibles seulement pour les rapports soumis à examen de la CCSP

1.6. Autres chiffres clés de l'année 2018

LA PERFORMANCE ET L'EFFICACITE OPERATIONNELLE		PRODUCTEUR	VALEUR 2017	VALEUR 2018
	Conformité réglementaire des rejets (arrêté préfectoral)	Déléataire	100,0 %	0,0 %
	Conformité réglementaire des rejets (directive européenne)	Déléataire	100,0 %	0,0 %
LA GESTION DU PATRIMOINE		PRODUCTEUR	VALEUR 2017	VALEUR 2018
	Nombre de branchements eaux usées et/ou unitaires	Déléataire	7 160	7 207
	Nombre de branchements eaux pluviales	Déléataire	2 985	2 985
	Nombre de branchements neufs	Déléataire	11	47
VP.077	Linéaire du réseau de collecte	Collectivité (2)	181 432 ml	181 442 ml
	Nombre de postes de relèvement	Déléataire	35	35
	Nombre d'usines de dépollution	Déléataire	3	3
	Capacité de dépollution en équivalent-habitants	Déléataire	108 050 EH	108 050 EH
COLLECTE DES EAUX USEES		PRODUCTEUR	VALEUR 2017	VALEUR 2018
	Nombre de désobstructions sur réseau	Déléataire	1	17
	Longueur de canalisation curée	Déléataire	19 302 ml	38 016 ml
LA DEPOLLUTION		PRODUCTEUR	VALEUR 2017	VALEUR 2018
	Volume arrivant (collecté)	Déléataire	4 331 757 m ³	4 860 838 m ³
VP176	Charge moyenne annuelle entrante en DBO5	Déléataire	4 679 kg/j	5 374 kg/j
	Charge moyenne annuelle entrante en EH	Déléataire	77 992 EH	89 573 EH
	Volume traité	Déléataire	3 944 598 m ³	4 304 878 m ³
L'EVACUATION DES SOUS-PRODUITS		PRODUCTEUR	VALEUR 2017	VALEUR 2018
	Masse de refus de dégrillage évacués	Déléataire	43,1 t	36,1 t
	Masse de sables évacués	Déléataire	28,3 t	23,6 t
	Volume de graisses évacuées	Déléataire	0 m ³	0 m ³
LES CONSOMMATEURS ET LEUR CONSOMMATION		PRODUCTEUR	VALEUR 2017	VALEUR 2018
	Nombre de communes desservies	Déléataire	2	11
VP056	Nombre total d'abonnés (clients)	Déléataire	18 808	29 071
	- Nombre d'abonnés du service	Déléataire	18 782	29 069
	- Nombre d'autres services (réception d'effluent)	Déléataire	26	2
VP068	Assiette totale de la redevance	Déléataire	2 360 161 m ³	2 897 915 m ³
	- Assiette de la redevance des abonnés du service	Déléataire	2 042 896 m ³	2 897 915 m ³
	- Assiette de la redevance « autres services » (réception d'effluent)	Déléataire	317 265 m ³	m ³

(1) Le délégataire fournit dans le corps du rapport les informations en sa possession en fonction de la prise en compte dans son contrat de délégation de l'arrêté du 21 juillet 2015

(2) Les éléments de calcul connus du délégataire sont fournis dans le corps du présent rapport

LA SATISFACTION DES CONSOMMATEURS ET L'ACCES A L'EAU	PRODUCTEUR	VALEUR 2017	VALEUR 2018
Existence d'une mesure de satisfaction consommateurs	Délégataire	Mesure statistique sur le périmètre du	Mesure statistique sur le périmètre du service
Taux de satisfaction globale par rapport au Service	Délégataire	85 %	84 %
Existence d'une Commission consultative des Services Publics Locaux	Délégataire	Oui	Oui
Existence d'une Commission Fonds Solidarité Logement « Eau »	Délégataire	Oui	Oui
LES CERTIFICATS	PRODUCTEUR	VALEUR 2017	VALEUR 2018
Certifications ISO 9001, 14001, 50001	Délégataire	En vigueur	En vigueur
Réalisation des analyses par un laboratoire accrédité	Délégataire	Oui	Oui

1.7. Le prix du service public de l'assainissement

LA FACTURE 120 M³

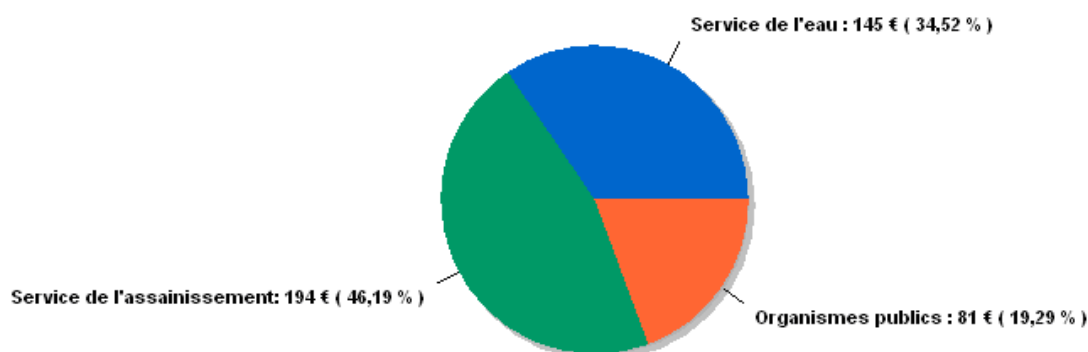
En France, l'intégralité des coûts du service public est supportée par la facture d'eau. La facture type de 120m³ représente l'équivalent de la consommation d'eau d'une année pour un ménage de 3 à 4 personnes.

A titre indicatif sur la commune de ROMANS SUR ISERE l'évolution du prix du service d'assainissement par m³ [D102.0] et pour 120 m³, au 1^{er} janvier est la suivante :

ROMANS-SUR-ISERE Prix du service de l'assainissement collectif	Volume	Prix Au 01/01/2019	Montant Au 01/01/2018	Montant Au 01/01/2019	N/N-1
Part délégataire			80,20	83,64	4,29%
Abonnement			10,00	10,43	4,30%
Consommation	120	0,6101	70,20	73,21	4,29%
Part communale			110,04	110,04	0,00%
Consommation	120	0,9170	110,04	110,04	0,00%
Organismes publics			18,60	18,00	-3,23%
Modernisation du réseau de collecte	120	0,1500	18,60	18,00	-3,23%
Total € HT			208,84	211,68	1,36%
TVA			20,88	21,17	1,39%
Total TTC			229,72	232,85	1,36%
Prix TTC du service au m³ pour 120 m³			1,91	1,94	1,57%

Le graphique ci-dessous présente la répartition du prix pour 120 m³ pour la commune de ROMANS SUR ISERE

Facture 120m³ / Répartition du prix du service de l'Assainissement



Les factures type sont présentées en annexe.

2. Les consommateurs et leur consommation

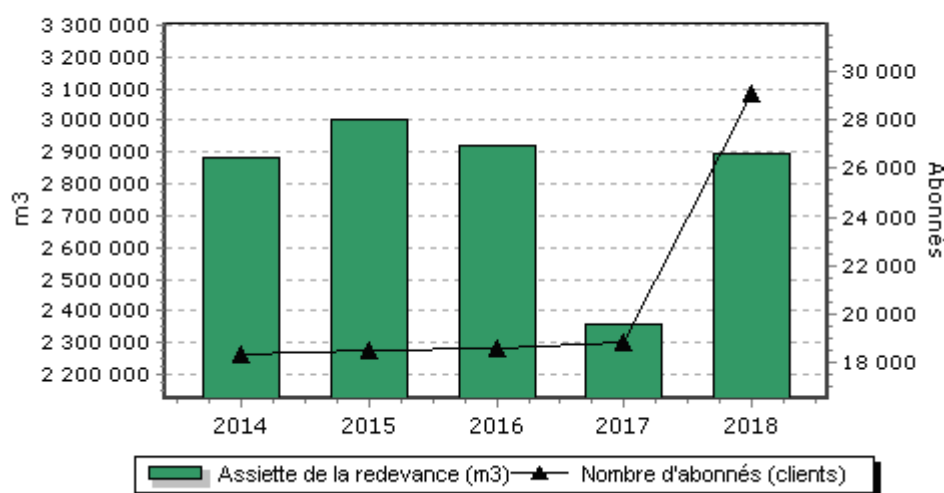


2.1. Les consommateurs et l'assiette de la redevance

Le nombre d'abonnés (clients) par catégorie constaté au 31 décembre, au sens du décret du 2 mai 2007, figure au tableau suivant :

	2014	2015	2016	2017	2018	N/N-1
Nombre d'abonnés (clients) desservis	18 362	18 491	18 630	18 808	29 071	54,6%
Abonnés sur le périmètre du service	18 351	18 466	18 603	18 782	29 069	54,8%
Autres services (réception d'effluent)	11	25	27	26	2	-92,3%
Assiette de la redevance (m3)	2 881 026	3 005 587	2 922 358	2 360 161	2 897 915	22,8%
Effluent collecté sur le périmètre du service	1 878 045	1 986 041	1 974 769	2 042 896	2 897 915	41,9%
Autres services (réception d'effluent)	1 002 981	1 019 546	947 589	317 265		

Evolution comparative du nombre d'abonnés et de l'assiette de redevance



Le volume de la redevance correspondant à la réception d'effluents en provenance d'autres services se détaille de la façon suivante :

	2014	2015	2016	2017	2018
Assiette de la redevance réception d'effluent autres services (m3)	1 002 981	1 019 546	947 589	317 265	
Conv raccordement réseau EU de Saint Lattier	24 929				

→ Les principaux indicateurs de la gestion clientèle

	2014	2015	2016	2017	2018	N/N-1
Nombre d'interventions avec déplacement chez le client	4 580	4 894	2 463	3 240	5 024	55,1%
Nombre annuel de demandes d'abonnement	2 623	2 535	2 560	2 732	13 981	411,7%
Taux de mutation	14,4 %	13,8 %	13,9 %	14,7 %	48,5 %	229,9%

2.2. La satisfaction des consommateurs

Satisfaire les consommateurs des services que nous exploitons est au cœur de l'action quotidienne de Veolia. Recueillir régulièrement le jugement qu'ils portent sur ces services est donc essentiel.

Le baromètre de satisfaction réalisé par Veolia porte sur les principaux critères d'appréciation de nos prestations:

- ◆ la qualité de la relation avec l'abonné : accueil par les conseillers du Centre d'appel, par ceux de l'accueil de proximité,...
- ◆ la qualité de l'information adressée aux abonnés.

Les résultats représentatifs de votre service en décembre 2018 sont :

	2014	2015	2016	2017	2018	N/N-1
Satisfaction globale	90	85	88	85	84	-1
La continuité de service	98	94	96	94	93	-1
Le niveau de prix facturé	50	56	52	57	53	-4
La qualité du service client offert aux abonnés	84	87	82	82	77	-5
Le traitement des nouveaux abonnements	92	91	90	91	81	-10
L'information délivrée aux abonnés	80	80	79	73	68	-5

→ Les 5 promesses aux consommateurs de Veolia

Par ces 5 promesses, Veolia concrétise sa volonté de placer les consommateurs du territoire au cœur de son action. Elles témoignent de la mobilisation quotidienne des femmes et des hommes de Veolia à leur service, tout au long de leur parcours avec le service : nous leur devons chaque jour une eau potable distribuée à domicile, l'assainissement de leurs eaux usées, mais aussi un accompagnement, une réactivité et une transparence sans faille.

1 Qualité : « Nous nous mobilisons à 100% pour la qualité de votre eau ».

2 Intervention : « Nous réagissons et vous aidons à faire face aux incidents »

3 Budget : « Nous vous accompagnons dans la gestion de votre facture d'eau »

4 Services : « Nous sommes à votre écoute quand et comme vous le souhaitez »

5 Conseil : « Nous vous aidons à maîtriser votre consommation »



VEOLIA

Veolia à vos côtés : nos 5 promesses

Les femmes et les hommes de Veolia s'engagent avec passion au service de votre confort, de votre santé, et de la préservation des ressources naturelles.

2.3. Données économiques

→ Le taux d'impayés sur les factures d'eau de l'année précédente [P257.0]

Le taux d'impayés est calculé au 31/12 de l'année 2018 sur les factures émises au titre de l'année précédente. Le taux d'impayés correspond aux retards de paiement.

C'est une donnée différente de la rubrique « pertes sur créances irrécouvrables et contentieux recouvrement » figurant dans le CARE ; cette dernière reprend essentiellement les pertes définitivement comptabilisées. Celles-ci peuvent être enregistrées avec de plus grands décalages dans le temps compte tenu des délais nécessaires à leur constatation définitive.

Une détérioration du taux d'impayés témoigne d'une dégradation du recouvrement des factures d'eau. Une telle dégradation peut annoncer la progression des factures qui seront enregistrées ultérieurement en pertes sur créances irrécouvrables.

	2014	2015	2016	2017	2018
Taux d'impayés	0,84 %	0,78 %	1,36 %	1,39 %	1,91 %
Montant des impayés au 31/12/N en € TTC (sur factures N-1)	74 823	79 420	106 219	67 281	86 573
Montant facturé N - 1 en € TTC	8 915 989	10 135 799	7 799 385	4 844 209	4 538 894

La loi Brottes du 15 avril 2013 a modifié les modalités de recouvrement des impayés par les services d'eau dans le cas des résidences principales. Quelles que soient les circonstances, les services d'eau ont interdiction de recourir aux coupures d'eau en cas d'impayés et doivent procéder au recouvrement des factures par toutes les autres voies légales offertes par la réglementation. Elles demeurent uniquement possibles dans le cas de résidences secondaires ou de locaux à strict usage professionnel, hors habitation. Cette situation a potentiellement pour effet de renchérir les coûts de recouvrement et/ou de pénaliser les recettes de l'ensemble des acteurs (délégataires, collectivités...).

→ Le montant des abandons de créance et total des aides accordées [P207.0]

Assurer l'accès de tous au service public est une priorité pour votre collectivité et pour Veolia. Les dispositifs mis en œuvre s'articulent autour de trois axes fondamentaux :

- ◆ Urgence : des facilités de paiement (échéanciers, mensualisation, mandat-compte sans frais,...) sont proposées aux abonnés rencontrant temporairement des difficultés pour régler leur facture d'eau.
- ◆ Accompagnement : en partenariat avec les services sociaux, nous nous engageons à accueillir et orienter les personnes en situation de précarité, en recherchant de façon personnalisée les solutions les plus adaptées pour faciliter l'accès à l'eau.
- ◆ Assistance : pour les foyers en grande difficulté financière, Veolia participe au dispositif Solidarité Eau intégré du Fonds de Solidarité Logement départemental.

En 2018, le montant des abandons de créance s'élevait à 3 903 €.

Le nombre de demandes d'abandons de créance reçues par le délégataire et les montants accordés figurent au tableau ci-après :

	2014	2015	2016	2017	2018
Nombre de demandes d'abandon de créance à caractère social reçues par le délégataire	123	104	61	93	99
Montant des abandons de créances ou des versements à un fonds de solidarité par le délégataire (€)	5 267,00	5 123,00	2 664,00	4 530,95	3 903,00
Assiette totale (m3)	2 881 026	3 005 587	2 922 358	2 360 161	2 897 915

Ces éléments permettent à la Collectivité de calculer l'indicateur du décret **[P 207.0]**, en ajoutant à ce montant ses propres versements et en divisant par l'assiette de la redevance.

→ *Les échéanciers de paiement*

Le nombre d'échéanciers de paiement figure au tableau ci-après :

	2014	2015	2016	2017	2018
Nombre d'échéanciers de paiements ouverts au cours de l'année	787	794	732	16	386
Nombre de dossiers de dégrèvements acceptés	261	1	1	11	141

3. Le patrimoine de votre service



3.1. L'inventaire des installations

Cette section présente la liste des usines de dépollution et des postes de relèvement/refoulement associés au contrat.

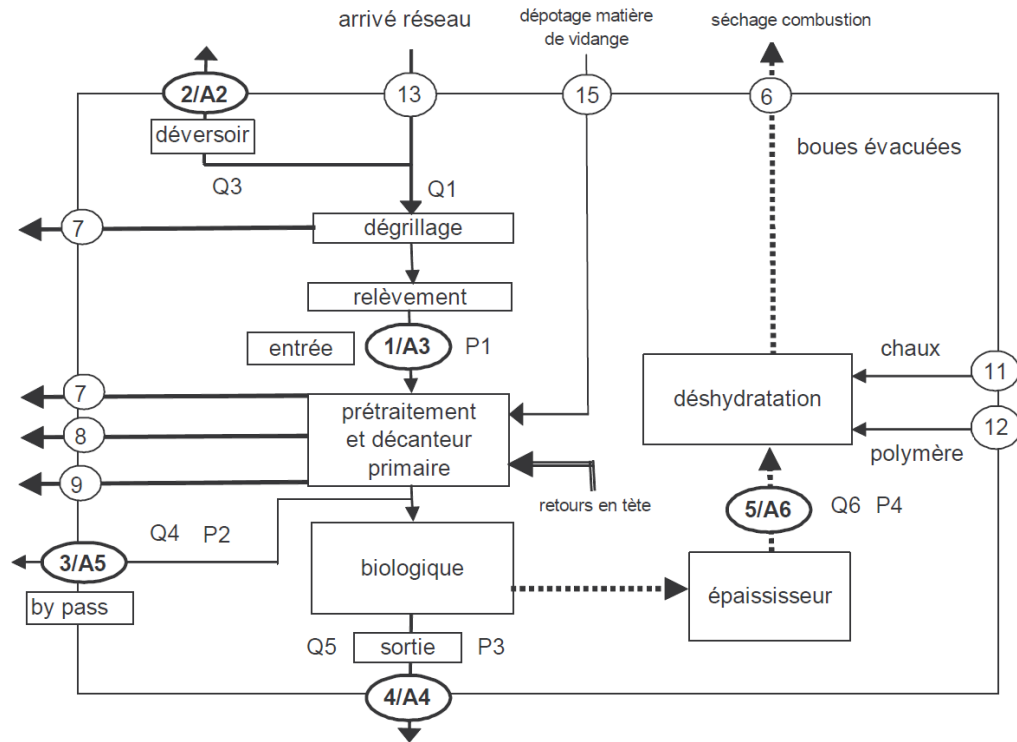
→ *Les installations et postes de relèvement/refoulement*

Usines de dépollution	Capacité épuration en DBO5 (kg/j)	Capacité équivalent habitant (EH)	Capacité hydraulique (m3/j)
UDEP de MONDY	2	33	5
UDEP Papelissier (Chatuzange)	9	150	22,5
UDEP ROMANS BG DE PEAGE -641M20	6 474	107 900	14 990
Capacité totale :	6 476	108 050	14 990

Capacité épuration en kg de DBO5 / j et capacité hydraulique en m3/j selon les données du constructeur, capacité en EH établie sur une base de 60 g de DBO5 par habitant et par jour.

Postes de refoulement / relèvement	Trop plein
Poste de Relèvement_ PR de Tournigant	Non
Poste de Relèvement _PR Humber	Non
Poste de Relèvement_ PR Les Grands Alliers	Non
Poste de Relèvement _PR Quarti	Non
Poste de Relèvement _PR 3	Non
Poste de Relèvement_ PR Cité EDF	Non
Poste de Relèvement_ PR Le Clos Chagnol	Non
Poste de Relèvement_ PR1 Canard	Non
Poste de Relèvement_ PR2	Non
PR BOURGEOIS	Non
PR Bouvier Clérieux	Non
PR CHATILLON ST JEAN	Non
PR Gébelinières	Non
PR Grange les Beaumont	Non
PR La Citadelle Genissieux	Non
PR La Riveraine	Non
PR le Clos d'Amandine	Non
PR Les buissières	Non
PR LES VIGNARDS - 641N60	Non
PR Marguerite	Non
PR Nouvelle ZA	Non
PR Parisière	Non
PR PONT VIEUX	Non
PR PT ARDOISE	Non
PR QUAI CHOPIN	Non
PR ZA Portes du Vercors	Non
PR ZA Revols (Mours)	Non
PR ZI N1 NORD	Non
PR ZI N2 SUD	Non
PR IMP JEAN MOULIN	Non
PR DE CITROEN	Non
PR DES PRESLES	Non
PR JEAN MOULIN	Non
PR LA ROCADE RN92	Non
PR RUE DELAY	Non

→ **Synoptique de la station Renouv'eaux**



→ *Les ouvrages de déversement en milieu naturel*

Autres installations

Bassin Chatillon
Bassin clos d'Amandines
Bassin de Génissieux
Bassin PRE DU VERCOS n°1
Bassin PRE DU VERCOS n°2
Bassin PRE DU VERCOS n°3
Bassin Rue de Génissieux Mour
Bassin Rue de la Chalaire Mou
BT Bourg de Péage (Juven)
Chasses Amont
Chasses Aval
Chasses Intermédiaire
DO A Quai de la Libération
DO B Quai A. Clément
DO n°1 La Presle Quai Dauphin
DO n°2 Place de la Presle
DO n°4 Quai Chopin
DO 22
FOUR FMI - 641M11
RESEAU CHATEAUNEUF 1
RESEAU CHATEAUNEUF 2
RESEAU CHATILLON
RESEAU CLERIEUX
RESEAU GENISSIEUX
RESEAU GR. BEAUMONT
RESEAU MOURS 1
RESEAU MOURS 2
RESEAU PEYRINS
RESEAU ST LATTIER
RESEAU ST PAUL LES ROMANS
SURV BRUNO LARAT DO11
SURV LA MARTINETTE DO 15
SURV QUAI CHOPPIN DO 3/4
SURV RUE LOUIS VINAY PC5
SURV SIMONE ABBERT PC3

3.2. L'inventaire des réseaux

Cette section présente la liste :

- ◆ des réseaux de collecte,
- ◆ des équipements du réseau,
- ◆ des branchements.

Les biens désignés comme biens de retour ou biens de reprise sont ceux expressément désignés comme tels au contrat, conformément au décret 2016-86 du 1er février 2016. S'il y a lieu, l'inventaire distingue les biens propres du délégataire.

→ Les canalisations, branchements et équipements

	2014	2015	2016	2017	2018	N/N-1
Canalisations						
Longueur totale du réseau (km)	195,4	199,0	199,0	199,1	199,1	0,0%
Canalisations eaux usées (ml)	11 509	12 990	12 990	12 990	12 990	0,0%
<i>dont gravitaires (ml)</i>	10 370	11 850	11 850	11 850	11 850	0,0%
<i>dont refoulement (ml)</i>	1 139	1 140	1 140	1 140	1 140	0,0%
Canalisations unitaires (ml)	167 094	168 307	168 357	168 442	168 452	0,0%
<i>dont gravitaires (ml)</i>	167 094	168 307	168 357	168 442	168 452	0,0%
Canalisations eaux pluviales (ml)	16 826	17 701	17 700	17 700	17 700	0,0%
<i>dont gravitaires (ml)</i>	16 826	17 701	17 700	17 700	17 700	0,0%
Branchements						
Nombre de branchements eaux usées séparatifs ou unitaires	7 149	7 149	7 149	7 160	7 160	0,0%
Nombre de branchements eaux pluviales	2 985	2 985	2 985	2 985	2 985	0,0%
Ouvrages annexes						
Nombre de bouches d'égout, grilles avaloirs	3 658	3 879	3 879	3 879	3 879	0,0%
Nombre de regards	4 995	5 080	5 117	5 124	5 127	0,1%
Nombre de déversoirs d'orage	16	33	33	33	33	0,0%

3.3. Les indicateurs de suivi du patrimoine

Branchements, réseaux, postes de relèvement, usines de dépollution, installations de traitement des boues, bâtiments..., constituent un patrimoine physique et financier considérable pour la Collectivité.

Dans le cadre d'une responsabilité partagée – selon le cadre défini par le contrat - une démarche de gestion durable et optimisée de ce patrimoine est mise en œuvre afin de garantir le maintien en condition opérationnelle des ouvrages et le bon fonctionnement des équipements.

La mise à jour de l'intégralité des données patrimoniales du service est réalisée grâce à des outils de connaissance du patrimoine et d'un Système d'Information Géographique (SIG). L'analyse de l'ensemble des données apporte à la collectivité une connaissance détaillée de son patrimoine et de son état. Veolia est à même de procéder aux arbitrages entre réparation et renouvellement, et de proposer à la Collectivité, pour les opérations à sa charge, les éléments justifiant les priorités de renouvellement.

3.3.1. LE TAUX MOYEN DE RENOUVELLEMENT DES RESEAUX [P253.2]

Pour l'année 2018, le taux moyen de renouvellement des réseaux [P253.2] est de 0,00 %. Le tableau suivant précise les linéaires renouvelés portés à la connaissance du délégataire et permet à la collectivité de calculer le taux moyen de renouvellement des réseaux d'assainissement, en prenant le linéaire renouvelé sous sa maîtrise d'ouvrage, en moyennant sur 5 ans et en divisant par la longueur du réseau.

	2014	2015	2016	2017	2018
Taux moyen de renouvellement des réseaux (%)	0,01	0,01	0,01	0,01	0,00
Longueur du réseau de collecte des eaux usées hors branchement (ml)	178 604	181 297	181 347	181 432	181 442

3.3.2. L'INDICE DE CONNAISSANCE ET DE GESTION PATRIMONIALE DES RESEAUX [P202.2]

Dans le cadre de la mise en œuvre de la Loi Grenelle II de juillet 2010, il faut que l'Indice de Connaissance et Gestion Patrimoniale du Réseau atteigne un total de 40 points sur les 45 premiers points du barème pour que le service soit réputé disposer du descriptif détaillé.

Calculée sur un barème de 120 points (ou 110 points pour les services n'ayant pas la mission de collecte), la valeur de cet indice [P202.2] pour l'année 2018 est de :

Gestion patrimoine - Niveau de la politique patrimoniale du réseau	2014	2015	2016	2017	2018
Indice de connaissance et de gestion patrimoniale des réseaux	30	30	30	30	30

Gestion patrimoine - Niveau de la politique patrimoniale du réseau

		Barème	Valeur ICGPR
Code VP	Partie A : Plan des réseaux (15 points)		
VP250	Existence d'un plan des réseaux	10	10
VP251	Mise à jour annuelle du plan des réseaux	5	5
Partie B : Inventaire des réseaux (30 points qui ne sont comptabilisés que si la totalité des points a été obtenue pour la partie A)			
VP252	Existence d'un inventaire des réseaux avec mention, pour tous les tronçons représentés sur le plan du linéaire, de la catégorie de l'ouvrage et de la précision des informations cartographiques		Oui
VP253	Pourcentage du linéaire de réseau pour lequel l'inventaire des réseaux mentionne les matériaux et diamètres.		95 %
VP254	Mise à jour annuelle de l'inventaire des réseaux à partir d'une procédure formalisée pour les informations suivantes relatives aux tronçons de réseaux : linéaire, catégorie d'ouvrage, précision cartographique, matériaux et diamètres		Oui
Combinaison des variables VP252, VP253 et VP254	Informations structurelles complètes sur tronçon (diamètre, matériaux)	15	15
VP255	Connaissance pour chaque tronçon de l'âge des canalisations	15	0
Total Parties A et B		45	30
Partie C : Autres éléments de connaissance et de gestion des réseaux (75 points qui ne sont comptabilisés que si 40 points au moins ont été obtenus pour la partie A et B)			
VP256	Existence information géographique précisant altimétrie canalisations	15	
VP257	Localisation et description des ouvrages annexes et des servitudes	10	
VP258	Inventaire pompes et équipements électromécaniques	10	
VP259	Dénombrement et localisation des branchements sur les plans de réseaux	10	
VP260	Localisation des autres interventions	10	
VP261	Définition mise en oeuvre plan pluriannuel enquête et auscultation réseau	10	
VP262	Mise en œuvre d'un plan pluriannuel de renouvellement des canalisations	10	
Total:		120	30

Dans le cadre de sa mission, Veolia procédera régulièrement à l'actualisation des informations patrimoniales à partir des données acquises dans le cadre de ses interventions ainsi que les informations que vos services lui auront communiquées, notamment, celles relatives aux extensions de réseau.

3.4. Gestion du patrimoine

3.4.1. LES RENOUVELLEMENTS REALISES

Le renouvellement des installations techniques du service conditionne la performance à court et long termes du service. A court terme, les actions d'exploitation permettent de maintenir ou d'améliorer la performance technique des installations. A long terme, elles deviennent insuffisantes pour compenser leur vieillissement, et il faut alors envisager leur remplacement, en cohérence avec les niveaux de service fixés par la collectivité.

Le renouvellement peut concerner les installations (usines...) ainsi que les équipements du réseau. Il peut correspondre au remplacement à l'identique (ou à caractéristiques identiques compte tenu des évolutions technologiques) complet ou partiel d'un équipement, ou d'un certain nombre d'articles d'un lot (ex : capteurs).

Le renouvellement peut être assuré soit dans le cadre d'un Programme Contractuel, d'une Garantie de Continuité de Service ou d'un Compte de renouvellement. Le suivi des renouvellements à faire et réalisés chaque année est enregistré dans une application informatique dédiée.

→ *Les installations*

Installations électromécaniques	Opération réalisée dans l'exercice	Mode de gestion
BASSIN TAMPON JUVIN		
BASSIN TAMPON JUVIN		
EQUIPEMENT HYDRAULIQUE	Rénovation	Compte
PC NO16 PEYRINS		
PC NO16 PEYRINS		
TELEGESTION AUTONOME GSM	Renouvellement	Compte
PR LA CITADELLE GENISSIEUX		
PR LA CITADELLE GENISSIEUX		
TELEGESTION	Renouvellement	Compte
PR CLERIEUX		
PR CLERIEUX		
ACCESSOIRES HYDRAULIQUES	Renouvellement	Compte
PR GRANGES LES BEAUMONT		
PR GRANGES LES BEAUMONT		
GROUPE DE RELEVAGE N1	Renouvellement	Compte
GROUPE DE RELEVAGE N2	Renouvellement	Compte
UDEP PAPELISSIER CHATUZANGE		
UDEP PAPELISSIER CHATUZANGE		
GROUPE DE RELEVAGE N2	Renouvellement	Compte
NOUVELLE STATION D'EPURATION		
PRE-TRAITEMENT		
POMPE A SABLE N 2 WEMCO	Renouvellement	Compte
TRAITEMENT BIOLOGIQUE		
SURPRESSEUR ASSIMILATION N1	Rénovation	Compte
POMPE A BOUES BIOLOGIQUE 1.5KW N 1 14/P9413	Renouvellement	Compte
POMPE RECIRCULATION N 1 FILE 1 10V7345	Renouvellement	Compte
PRELEVEUR FIXE ISOTHERME EAU TRAITEE	Renouvellement	Compte
TRAITEMENT DES BOUES		
CENTRIFUGEUSE N 1	Rénovation	Compte
CENTRIFUGEUSE N 2	Rénovation	Compte
POMPE DOSEUSE A POLYMERE N 2 11A7867	Renouvellement	Compte
TRAITEMENT DES ODEURS		
POMPE DOSEUSE H02S04 N 1	Renouvellement	Compte
POMPE DOSEUSE H02S04 N 2	Renouvellement	Compte

→ *Les réseaux et branchements*

Réseaux	Quantité renouvelée dans l'exercice	Mode de gestion
Réseau (lot)		
TAMPONS DE REGARD Avec cloche inodore	30	Compte

3.4.2. LES TRAVAUX NEUFS REALISES

→ *Les installations*

Travaux réalisés par le délégataire :

Installations électromécaniques	Réalisé dans l'exercice
NOUVELLE STATION D'EPURATION	
TRAITEMENT DES BOUES	
ACCESSOIRES HYDRAULIQUE GRAISSE	X
BROYEUR 1	X
BROYEUR 2	X
TURBOJET CENTRI 1	X
TURBOJET CENTRI 2	X
VARIATEUR POMPE A GRAISSE	X

→ *Les réseaux et branchements*

Les principales opérations réalisées par le délégataire figurent au tableau suivant :

Contrôle de Branchement					
Date	Adresse	Linéaire (m)	Nature	Réseau	
09/01/2018	BOURG-DE-PEAGE(26)	RUE CHARLES DUCROS	Préventif		
01/02/2018	ROMANS-SUR-ISERE(26)	LOTISSEMENT CLAIR MARTIN	Préventif		
19/02/2018	ROMANS-SUR-ISERE(26)	AVENUE ADOLPHE FIGUET	Préventif		
26/02/2018	ROMANS-SUR-ISERE(26)	AVENUE EMILE ZOLA	Préventif		
27/02/2018	BOURG-DE-PEAGE(26)	GRANDE RUE JEAN JAURES	Préventif		
20/03/2018	GENISSIEUX(26)	IMPASSE DES JARDINS DE DELPHES	Préventif		
27/03/2018	CLERIEUX(26)	RUE DES FABRIQUES	Préventif		

17/05/2018	BOURG-DE-PEAGE(26)	GRANDE RUE JEAN JAURES		Préventif	
23/05/2018	ROMANS-SUR-ISERE(26)	LE DIDEROT		Préventif	
23/05/2018	ROMANS-SUR-ISERE(26)	AVENUE DUCHESNE		Préventif	
25/05/2018	GRANGES-LES- BEAUMONT(26)	RUE DU TRAM (D532)		Préventif	
28/05/2018	BOURG-DE-PEAGE(26)	RUE ALEXANDER FLEMING		Préventif	
13/06/2018	ROMANS-SUR-ISERE(26)	QUAI CHOPIN		Préventif	
25/06/2018	ROMANS-SUR-ISERE(26)	RUE NICOLAS COPERNIC		Préventif	
26/06/2018	ROMANS-SUR-ISERE(26)	RUE VICTOR BOIRON		Préventif	
03/07/2018	ROMANS-SUR-ISERE(26)	RUE ODETTE MALOSSANE		Préventif	
05/07/2018	ROMANS-SUR-ISERE(26)	CHEMIN DE CHATIOU		Préventif	
09/07/2018	ROMANS-SUR-ISERE(26)	RUE LOUIS ET PIERRE CAILLET		Préventif	
10/07/2018	ROMANS-SUR-ISERE(26)	RUE SYLVAIN MARMIER		Préventif	
19/07/2018	ROMANS-SUR-ISERE(26)	RUE JEAN CHAMBON		Préventif	
23/07/2018	ROMANS-SUR-ISERE(26)	RUE VICTOR BOIRON		Préventif	
30/07/2018	ROMANS-SUR-ISERE(26)	RUE GUILHAUME		Préventif	
02/08/2018	ROMANS-SUR-ISERE(26)	LOTISSEMENT CLAIRFONTAINE		Préventif	
02/08/2018	CLERIEUX(26)	IMPASSE DES COQUELICOTS		Préventif	
08/08/2018	ROMANS-SUR-ISERE(26)	BOULEVARD LACOSTE		Curatif	
08/08/2018	ROMANS-SUR-ISERE(26)	LOTISSEMENT CLAIRFONTAINE		Préventif	
08/08/2018	BOURG-DE-PEAGE(26)	RUE GABRIEL PERI PROLONGEE		Préventif	
03/09/2018	ROMANS-SUR-ISERE(26)	AVENUE JEAN MOULIN		Préventif	
06/09/2018	BOURG-DE-PEAGE(26)	AVENUE DE LA 1ERE ARMEE		Préventif	
25/10/2018	BOURG-DE-PEAGE(26)	RUE PHILIPPE TORMENTO		Préventif	
31/10/2018	ROMANS-SUR-ISERE(26)	AVENUE GAMBETTA		Préventif	
19/11/2018	ROMANS-SUR-ISERE(26)	RUE DU GRAND VEYMONT		Préventif	
20/11/2018	BOURG-DE-PEAGE(26)	RUE HONORE DE BALZAC		Préventif	
20/11/2018	ROMANS-SUR-ISERE(26)	RUE DE BELLEVUE		Préventif	
21/11/2018	ROMANS-SUR-ISERE(26)	RUE ALEXANDRE DUMAS		Préventif	
26/11/2018	CHATUZANGE-LE- GOUBET(26)	CHEMIN JOSEPH ROYANS		Préventif	
04/12/2018	BOURG-DE-PEAGE(26)	RUE PHILIPPE TORMENTO		Préventif	
06/12/2018	ROMANS-SUR-ISERE(26)	RUE ODETTE MALOSSANE		Préventif	
Nb interventions : 38					

Contrôle de Canalisation

Date	Adresse	Linéaire (m)	Nature	Réseau
18/01/2018	ROMANS-SUR-ISERE(26)	RUE SIMONE ABBAT	22,83	Préventif
27/02/2018	ROMANS-SUR-ISERE(26)	RUE HONORE DAUMIER	79,99	Curatif
12/03/2018	ROMANS-SUR-ISERE(26)	COURS PIERRE DIDIER		Préventif
12/03/2018	CHATUZANGE-LE-GOUBET(26)	ALLEE GABRIEL REBOULET		Préventif
20/03/2018	ROMANS-SUR-ISERE(26)	RUE JULES VERNISSAT		Préventif
22/03/2018	ROMANS-SUR-ISERE(26)	QUAI CHOPIN		Préventif
09/04/2018	ROMANS-SUR-ISERE(26)	RUE DE L'EGALITE	20,72	Préventif
10/04/2018	BOURG-DE-PEAGE(26)	ALLEE DES ALPES		Préventif
26/04/2018	BOURG-DE-PEAGE(26)	ALLEE DE CHAMBARRAN		Préventif
27/04/2018	MOURS-SAINT-EUSEBE(26)	CHEMIN DES MARRONNIERS		Curatif
15/05/2018	CHATUZANGE-LE-GOUBET(26)	CHEMIN DU PONT DES SEIGNEURS		Préventif
23/05/2018	CHATUZANGE-LE-GOUBET(26)	ROUTE DU VIEUX VILLAGE (D449)		Préventif
28/05/2018	CHATUZANGE-LE-GOUBET(26)	RUE FELIX TOURNIGAND		Curatif
31/05/2018	BOURG-DE-PEAGE(26)	GRANDE RUE JEAN JAURES		Curatif
08/06/2018	BOURG-DE-PEAGE(26)	RUE DU 27 AOUT		Préventif
25/06/2018	ROMANS-SUR-ISERE(26)	RUE LOUIS LE CARDONNEL		Préventif
25/06/2018	ROMANS-SUR-ISERE(26)	ROUTE DE MARAYE		Préventif
25/06/2018	ROMANS-SUR-ISERE(26)	RUE ERNEST BONNARDEL	18,4	Préventif
25/06/2018	ROMANS-SUR-ISERE(26)	IMPASSE BERTHELOT		Préventif
25/06/2018	ROMANS-SUR-ISERE(26)	RUE DE DELAY		Préventif
25/06/2018	ROMANS-SUR-ISERE(26)	AVENUE EMILE ZOLA	30,32	Préventif
26/06/2018	ROMANS-SUR-ISERE(26)	RUE HONORE DAUMIER	79,99	Préventif
26/06/2018	ROMANS-SUR-ISERE(26)	AVENUE DE SAINT-DONAT	34,9	Préventif
26/06/2018	ROMANS-SUR-ISERE(26)	RUE LOUIS JOSEPH GAY LUSSAC	47,3	Préventif
26/06/2018	ROMANS-SUR-ISERE(26)	AVENUE ADOLPHE FIGUET	108,06	Préventif
26/06/2018	ROMANS-SUR-ISERE(26)	RUE JULLIEN DE LA DROME		Préventif
26/06/2018	ROMANS-SUR-ISERE(26)	RUE EDOUARD VAILLANT	57,88	Préventif
27/06/2018	ROMANS-SUR-ISERE(26)	AVENUE DU MAQUIS	75,75	Préventif
27/06/2018	ROMANS-SUR-ISERE(26)	RUE ALFRED NOBEL	57,96	Préventif
27/06/2018	ROMANS-SUR-ISERE(26)	RUE FRANCIS CHIRAT	51,45	Préventif
27/06/2018	ROMANS-SUR-ISERE(26)	RUE DURET	54,01	Préventif
27/06/2018	ROMANS-SUR-ISERE(26)	AVENUE GAMBETTA	121,62	Préventif
27/06/2018	ROMANS-SUR-ISERE(26)	AVENUE DU DOCTEUR	47,85	Préventif

		BONNET			
27/06/2018	ROMANS-SUR-ISERE(26)	CHEMIN DES 20 JARDINS	22,64	Préventif	
28/06/2018	ROMANS-SUR-ISERE(26)	RUE RENE REAUMUR	101,92	Préventif	
28/06/2018	ROMANS-SUR-ISERE(26)	RUE JACQUES DE VAUCANSON	44,12	Préventif	
28/06/2018	ROMANS-SUR-ISERE(26)	CHEMIN DE DARU		Préventif	
28/06/2018	ROMANS-SUR-ISERE(26)	RUE DES 3 CROIX		Préventif	
28/06/2018	CHATUZANGE-LE-GOUBET(26)	CHEMIN DES GRENIERES		Préventif	
03/07/2018	ROMANS-SUR-ISERE(26)	RUE PAUL VERLAINE	49,96	Préventif	
04/07/2018	ROMANS-SUR-ISERE(26)	RUE PARMENTIER	50,27	Préventif	
06/07/2018	ROMANS-SUR-ISERE(26)	RUE DE L'ECOSSERIE	63,55	Préventif	
06/07/2018	ROMANS-SUR-ISERE(26)	PLACE JEAN JAURES		Préventif	
06/07/2018	ROMANS-SUR-ISERE(26)	RUE DE LA GLORIETTE	47,65	Préventif	
06/07/2018	ROMANS-SUR-ISERE(26)	AVENUE JEAN MOULIN	62,35	Préventif	
31/07/2018	CHATUZANGE-LE-GOUBET(26)	RUE DIANE DE POITIERS		Préventif	
07/08/2018	ROMANS-SUR-ISERE(26)	RUE STENDHAL	55,49	Préventif	
07/08/2018	ROMANS-SUR-ISERE(26)	RUE DE LA TANNERIE		Préventif	
05/09/2018	ROMANS-SUR-ISERE(26)	AVENUE GAMBETTA		Préventif	
26/10/2018	ROMANS-SUR-ISERE(26)	RUE DE L'INFIRMERIE	1,54	Préventif	
Nb interventions : 50					

4. La performance et l'efficacité opérationnelle pour votre service



4.1. La maintenance du patrimoine



On distingue deux types d'interventions :

- ◆ Des opérations programmées d'entretien, maintenance, réparation ou renouvellement, définies grâce à des outils d'exploitation, analysant notamment les risques de défaillance,
- ◆ Des interventions non-programmées (urgences ou crises) qui nécessitent une réactivité maximale des équipes opérationnelles grâce à des procédures d'intervention parfaitement décrites et éprouvées. Les interruptions de service restent ainsi l'exception.

La réalisation de ces interventions conduit le cas échéant à faire appel à des compétences mutualisées (régionales ou nationales) et bénéficie du support d'outils informatiques de maintenance et de gestion des interventions.



La gestion centralisée des interventions

Le pilotage des interventions de nos techniciens est centralisé, qu'elles soient programmées ou imprévues, qu'il s'agisse de la maintenance d'un équipement, d'une intervention sur le branchement d'un abonné ou encore d'un prélèvement pour analyse en cas de suspicion de pollution dans le réseau.

→ ***Les opérations de maintenance des installations***

Curage des postes de relèvement

Date	Libellé installation	Type
09/01/2018	Poste comptage n°17 Saint Lattier	Curage mineur
09/01/2018	Poste comptage n°10 Chatillon Saint Jean	Curage mineur
09/01/2018	Poste comptage n°8 - Chateauneuf 1	Curage mineur
09/01/2018	PC n°16 Peyrins	Curage mineur
09/01/2018	PR Nouvelle Zone Artisanale	Curage mineur
09/01/2018	UDEP de MONDY	Curage contractuel
09/01/2018	PR_QUAI CHOPIN (Romans)	Curage mineur
09/01/2018	Poste comptage n°9 - Chateauneuf 2	Curage mineur
09/01/2018	Poste comptage n°11 - Clerieux	Curage mineur
09/01/2018	Poste de Relèvement de Citroën	Curage mineur
09/01/2018	Poste comptage n°13 - Granges les Beaumont	Curage mineur
09/01/2018	Poste comptage n°15 - Mours 2	Curage mineur
09/01/2018	Poste comptage n°12 - Génissieux	Curage mineur
09/01/2018	Poste comptage n°18 - Saint Paul les Romans	Curage mineur
10/01/2018	Poste de relèvement de Clérieux	Curage mineur
10/01/2018	PR ZI N2 SUD	Curage mineur
11/01/2018	Poste de Relèvement des Presles	Curage mineur
11/01/2018	PR La Parisière	Curage mineur
11/01/2018	Poste de Relèvement la Petite Ardoise	Curage mineur
17/01/2018	PR ZA Revols (Mours)	Curage mineur
23/01/2018	Poste de Relèvement_PR1 Canard	Curage mineur
23/01/2018	Poste de Relèvement_PR Le Clos de Chagnol	Curage mineur
23/01/2018	Poste de Relèvement_PR de Tournigand	Curage mineur
23/01/2018	Poste de Relèvement_PR Les Grands Alliers	Curage mineur
23/01/2018	PR le Clos d'Amandine	Curage mineur
23/01/2018	Poste de Relèvement_PR Humbert II	Curage mineur
23/01/2018	Poste de Relèvement_PR Cité EDF	Curage mineur
23/01/2018	Poste de Relèvement_PR2	Curage mineur
23/01/2018	Poste de Relèvement_PR Quartier Carcaille	Curage mineur
23/01/2018	UDEP Papelissier (Chatuzange Le Goubet)	Curage mineur
24/01/2018	PR La Citadelle Genissieux	Curage mineur
24/01/2018	PR Les buisnières	Curage mineur
24/01/2018	PR Gébelinières	Curage mineur
24/01/2018	Poste de Relèvement_PR 3	Curage mineur
06/02/2018	Poste de Relèvement la Petite Ardoise	Curage mineur
06/02/2018	Poste de Relèvement ZI N1 NORD	Curage mineur

06/02/2018	UDEP de MONDY	Curage contractuel
06/02/2018	Poste de Relèvement les Vignards	Curage mineur
06/02/2018	Poste de Relèvement des Presles	Curage mineur
06/02/2018	PR ZI N2 SUD	Curage mineur
28/02/2018	Poste comptage n°17 Saint Lattier	Curage mineur
28/02/2018	Poste comptage n°11 - Clerieux	Curage mineur
28/02/2018	Poste comptage n°10 Chatillon Saint Jean	Curage mineur
28/02/2018	Poste comptage n°12 - Génissieux	Curage mineur
28/02/2018	PC n°16 Peyrins	Curage mineur
28/02/2018	Poste comptage n°13 - Granges les Beaumont	Curage mineur
13/03/2018	Poste de Relèvement des Presles	Curage mineur
13/03/2018	PR Nouvelle Zone Artisanale	Curage mineur
13/03/2018	Poste de Relèvement la Petite Ardoise	Curage mineur
13/03/2018	PR ZI N2 SUD	Curage mineur
13/03/2018	UDEP de MONDY	Curage mineur
14/03/2018	BT Bourg de Péage (Juven)	Curage mineur
14/03/2018	PR Grange les Beaumont	Curage mineur
05/04/2018	UDEP de MONDY	Curage majeur
05/04/2018	Poste comptage n°11 - Clerieux	Curage mineur
05/04/2018	Poste de Relèvement du Pont Vieux	Curage mineur
05/04/2018	PC n°16 Peyrins	Curage mineur
05/04/2018	Poste comptage n°17 Saint Lattier	Curage mineur
05/04/2018	Poste comptage n°10 Chatillon Saint Jean	Curage mineur
05/04/2018	Poste comptage n°13 - Granges les Beaumont	Curage mineur
10/04/2018	Poste de Relèvement_PR1 Canard	Curage mineur
10/04/2018	Poste de Relèvement_PR Le Clos de Chagnol	Curage mineur
10/04/2018	UDEP Papelissier (Chatuzange Le Goubet)	Curage mineur
10/04/2018	Poste de Relèvement _PR Humbert II	Curage mineur
10/04/2018	Poste de Relèvement _PR Quartier Carcaille	Curage mineur
10/04/2018	Poste de Relèvement_PR2	Curage mineur
10/04/2018	Poste de Relèvement _PR 3	Curage mineur
10/04/2018	Poste de Relèvement_ PR de Tournigand	Curage mineur
10/04/2018	PR le Clos d'Amandine	Curage mineur
10/04/2018	Poste de Relèvement_PR Cité EDF	Curage mineur
10/04/2018	Poste de Relèvement_ PR Les Grands Alliers	Curage mineur
11/04/2018	PR Gébelinières	Curage mineur
11/04/2018	PR Les buisnières	Curage mineur
11/04/2018	PR La Citadelle Genissieux	Curage mineur

11/04/2018	Poste de Relèvement des Presles	Curage mineur
25/04/2018	Poste de Relèvement de Citroën	Curage mineur
25/04/2018	PR ZI N2 SUD	Curage mineur
25/04/2018	Poste de Relèvement la Petite Ardoise	Curage mineur
25/04/2018	Poste de Relèvement PN 22	Curage mineur
26/04/2018	Poste de Relèvement ZI N1 NORD	Curage mineur
02/05/2018	UDEP de MONDY	Curage majeur
02/05/2018	Poste de Relèvement Impasse Jean Moulin	Curage mineur
02/05/2018	Poste de Relèvement des Presles	Curage mineur
03/05/2018	Poste comptage n°10 Chatillon Saint Jean	Curage mineur
03/05/2018	Poste comptage n°8 - Chateauneuf 1	Curage mineur
03/05/2018	Poste comptage n°13 - Granges les Beaumont	Curage mineur
03/05/2018	Poste comptage n°15 - Mours 2	Curage mineur
03/05/2018	Poste comptage n°12 - Génissieux	Curage mineur
03/05/2018	Poste comptage n°17 Saint Lattier	Curage mineur
03/05/2018	PC n°16 Peyrins	Curage mineur
03/05/2018	Poste comptage n°11 - Clerieux	Curage mineur
03/05/2018	Poste comptage n°18 - Saint Paul les Romans	Curage mineur
16/05/2018	Poste de Relèvement les Vignards	Curage mineur
16/05/2018	Poste de Relèvement la Petite Ardoise	Curage mineur
16/05/2018	PR ZI N2 SUD	Curage mineur
16/05/2018	Poste de Relèvement les Bourgeois	Curage mineur
16/05/2018	PR Nouvelle Zone Artisanale	Curage mineur
18/05/2018	Poste de relèvement de Clérieux	Curage mineur
24/05/2018	Poste comptage n°17 Saint Lattier	Curage mineur
24/05/2018	Poste comptage n°10 Chatillon Saint Jean	Curage mineur
24/05/2018	Poste comptage n°8 - Chateauneuf 1	Curage mineur
24/05/2018	Poste comptage n°12 - Génissieux	Curage mineur
24/05/2018	PC n°16 Peyrins	Curage mineur
24/05/2018	Poste comptage n°13 - Granges les Beaumont	Curage mineur
24/05/2018	Poste comptage n°18 - Saint Paul les Romans	Curage mineur
24/05/2018	Poste comptage n°11 - Clerieux	Curage mineur
05/06/2018	Poste de Relèvement la Petite Ardoise	Curage mineur
05/06/2018	PR CHATILLON ST JEAN (Chatillon St Jean)	Curage mineur
05/06/2018	UDEP de MONDY	Curage mineur
05/06/2018	UDEP de MONDY	Curage majeur
05/06/2018	Poste de Relèvement des Presles	Curage mineur
06/06/2018	PR ZI N2 SUD	Curage mineur

06/06/2018	BT Bourg de Péage (Juven)	Curage mineur
06/06/2018	PR Grange les Beaumont	Curage mineur
03/07/2018	PR ZI N2 SUD	Curage mineur
03/07/2018	UDEP de MONDY	Curage majeur
03/07/2018	PR La Parisière	Curage mineur
03/07/2018	PR Nouvelle Zone Artisanale	Curage mineur
03/07/2018	Poste de Relèvement la Petite Ardoise	Curage mineur
03/07/2018	UDEP de MONDY	Curage mineur
04/07/2018	Poste de Relèvement des Presles	Curage mineur
04/07/2018	Poste de relèvement de Clérieux	Curage mineur
04/07/2018	PR ZA Revols (Mours)	Curage mineur
04/07/2018	PR_QUAI CHOPIN (Romans)	Curage mineur
12/07/2018	Poste comptage n°13 - Granges les Beaumont	Curage mineur
12/07/2018	PC n°16 Peyrins	Curage mineur
17/07/2018	Poste de Relèvement_PR Cité EDF	Curage mineur
17/07/2018	Poste de Relèvement_PR Le Clos de Chagnol	Curage mineur
17/07/2018	Poste de Relèvement_PR2	Curage mineur
17/07/2018	UDEP Papelissier (Chatuzange Le Goubet)	Curage mineur
17/07/2018	Poste de Relèvement_PR1 Canard	Curage mineur
17/07/2018	Poste de Relèvement_PR Quartier Carcaille	Curage mineur
17/07/2018	Poste de Relèvement_PR Humbert II	Curage mineur
17/07/2018	Poste de Relèvement_PR Les Grands Alliers	Curage mineur
17/07/2018	Poste de Relèvement_PR de Tournigand	Curage mineur
17/07/2018	PR le Clos d'Amandine	Curage mineur
18/07/2018	Poste de Relèvement_PR 3	Curage mineur
18/07/2018	PR La Citadelle Genissieux	Curage mineur
18/07/2018	PR Les buisnières	Curage mineur
18/07/2018	PR Gébelinières	Curage mineur
24/07/2018	PR_QUAI CHOPIN (Romans)	Curage mineur
07/08/2018	Poste comptage n°18 - Saint Paul les Romans	Curage Mineur
07/08/2018	Poste comptage n°11 - Clerieux	Curage mineur
07/08/2018	Poste comptage n°17 Saint Lattier	Curage mineur
07/08/2018	Poste comptage n°10 Chatillon Saint Jean	Curage mineur
07/08/2018	Poste comptage n°15 - Mours 2	Curage mineur
07/08/2018	Poste comptage n°13 - Granges les Beaumont	Curage mineur
04/09/2018	Poste de Relèvement la Petite Ardoise	Curage Mineur
04/09/2018	UDEP de MONDY	Curage mineur
04/09/2018	PR ZI N2 SUD	Curage Mineur

04/09/2018	Poste de Relèvement des Presles	Curage Mineur
04/09/2018	PR Nouvelle Zone Artisanale	Curage Mineur
05/09/2018	PR Grange les Beaumont	Curage Mineur
05/09/2018	BT Bourg de Péage (Juven)	Curage Mineur
05/09/2018	Poste de Relèvement ZI N1 NORD	Curage Mineur
02/10/2018	PR ZA Revols (Mours)	Curage Mineur
02/10/2018	Poste de Relèvement les Bourgeois	Curage Mineur
02/10/2018	UDEP de MONDY	Curage Majeur
02/10/2018	Poste de Relèvement des Presles	Curage Mineur
02/10/2018	PR ZI N2 SUD	Curage Mineur
02/10/2018	Poste de Relèvement la Petite Ardoise	Curage Mineur
02/10/2018	Poste de Relèvement PN 22	Curage Mineur
02/10/2018	PR_QUAI CHOPIN (Romans)	Curage Mineur
04/10/2018	Poste comptage n°11 - Clerieux	Curage Mineur
05/10/2018	Poste comptage n°10 Chatillon Saint Jean	Curage Mineur
05/10/2018	Poste comptage n°13 - Granges les Beaumont	Curage Mineur
05/10/2018	Poste comptage n°17 Saint Lattier	Curage Mineur
05/10/2018	PC n°16 Peyrins	Curage Mineur
05/10/2018	Poste comptage n°12 - Génissieux	Curage Mineur
16/10/2018	PR le Clos d'Amandine	Curage Mineur
16/10/2018	Poste de Relèvement_PR Cité EDF	Curage Mineur
16/10/2018	Poste de Relèvement_PR1 Canard	Curage Mineur
16/10/2018	Poste de Relèvement_PR Le Clos de Chagnol	Curage Mineur
16/10/2018	Poste de Relèvement_PR Les Grands Alliers	Curage Mineur
16/10/2018	Poste de Relèvement_PR Humbert II	Curage Mineur
16/10/2018	Poste de Relèvement_PR Quartier Carcaille	Curage Mineur
18/10/2018	Poste de Relèvement_PR 3	Curage Mineur
18/10/2018	Poste de Relèvement_PR2	Curage Mineur
18/10/2018	PR La Citadelle Genissieux	Curage Mineur
18/10/2018	PR Les buissières	Curage Mineur
18/10/2018	PR Gébelinières	Curage Mineur
18/10/2018	Poste de Relèvement_PR de Tournigand	Curage Mineur
19/10/2018	UDEP Papelissier (Chatuzange Le Goubet)	Curage Mineur
07/11/2018	Poste de Relèvement des Presles	Curage Mineur
07/11/2018	UDEP de MONDY	Curage mineur
20/11/2018	Poste de Relèvement Impasse Jean Moulin	Curage Mineur
20/11/2018	Poste de Relèvement Jean Moulin	Curage Mineur
20/11/2018	PR La Parisière	Curage Mineur

20/11/2018	Poste de Relèvement du Pont Vieux	Curage Mineur
20/11/2018	PR ZI N2 SUD	Curage Mineur
20/11/2018	Poste de Relèvement la Petite Ardoise	Curage Mineur
04/12/2018	PR Nouvelle Zone Artisanale	Curage Mineur
04/12/2018	Poste de Relèvement des Presles	Curage Mineur
04/12/2018	Poste de Relèvement les Vignards	Curage Mineur
05/12/2018	PR Grange les Beaumont	Curage Mineur
05/12/2018	BT Bourg de Péage (Juven)	Curage Mineur
18/12/2018	Poste comptage n°18 - Saint Paul les Romans	Curage Mineur
18/12/2018	Poste comptage n°10 Chatillon Saint Jean	Curage Mineur
18/12/2018	Poste comptage n°8 - Chateauneuf 1	Curage Mineur
18/12/2018	Poste comptage n°11 - Clerieux	Curage Mineur
18/12/2018	Poste comptage n°15 - Mours 2	Curage Mineur
18/12/2018	Poste comptage n°12 - Génissieux	Curage Mineur
18/12/2018	Poste comptage n°9 - Chateauneuf 2	Curage Mineur
18/12/2018	Poste comptage n°13 - Granges les Beaumont	Curage Mineur
18/12/2018	Poste comptage n°17 Saint Lattier	Curage Mineur
18/12/2018	PC n°16 Peyrins	Curage Mineur
19/12/2018	Poste de Relèvement ZI N1 NORD	Curage Mineur
19/12/2018	UDEP de MONDY	Curage Majeur
19/12/2018	PR ZI N2 SUD	Curage Mineur
19/12/2018	Poste de Relèvement la Petite Ardoise	Curage Mineur

Nb interventions : 210

→ *Les réseaux et branchements*

Le détail des interventions est décrit ci-après :

Contrôle d'Équipement

Date	Adresse	Type
04/01/2018	Déversoir instrumenté n°4 Quai Chopin	Exploitation Déversoir D'Orage
04/01/2018	DO PEYRINS	Exploitation Déversoir D'Orage
04/01/2018	Déversoir instrumenté n°9 Savasse	Exploitation Déversoir D'Orage
04/01/2018	Déversoir instrumenté n°15 Martinette	Exploitation Déversoir D'Orage
04/01/2018	Déversoir instrumenté n°2 Place de la Presle	Exploitation Déversoir D'Orage
04/01/2018	Déversoir instrumenté n°3 Quai Chopin	Exploitation Déversoir D'Orage
04/01/2018	Déversoir instrumenté n°1 La Presle Quai Dauphin	Exploitation Déversoir D'Orage
08/02/2018	BT Bourg de Péage (Juven)	Exploitation des postes de relevage avec Dégrilleur
28/02/2018	PR La Riveraine (Pompage eaux pluviales)	Exploitation des postes de relevage sans dégrilleur
28/02/2018	Poste de Relèvement de Citroën	Exploitation des postes de relevage sans dégrilleur
28/02/2018	Déversoir instrumenté n°15 Martinette	Exploitation Déversoir D'Orage
28/02/2018	PR Les buisnières	Exploitation des postes de relevage sans dégrilleur
28/02/2018	Poste de Relèvement des Presles	Exploitation des postes de relevage sans dégrilleur
28/02/2018	Déversoir instrumenté n°3 Quai Chopin	Exploitation Déversoir D'Orage
28/02/2018	Déversoir instrumenté n°9 Savasse	Exploitation Déversoir D'Orage
28/02/2018	Déversoir instrumenté n°2 Place de la Presle	Exploitation Déversoir D'Orage
28/02/2018	PR La Citadelle Genissieux	Exploitation des postes de relevage sans dégrilleur
28/02/2018	Déversoir instrumenté n°4 Quai Chopin	Exploitation Déversoir D'Orage
28/02/2018	PR Gébelinières	Exploitation des postes de relevage sans dégrilleur
28/02/2018	Poste de Relèvement PN 19	Exploitation des postes de relevage sans dégrilleur
28/02/2018	PR CHATILLON ST JEAN (Chatillon St Jean)	Exploitation des postes de relevage sans dégrilleur
28/02/2018	PR_QUAI CHOPIN (Romans)	Exploitation des postes de relevage sans dégrilleur
28/02/2018	PR Grange les Beaumont	Exploitation des postes de relevage sans dégrilleur
28/02/2018	Poste de Relèvement Jean Moulin	Exploitation des postes de relevage sans dégrilleur
28/02/2018	Poste de Relèvement PN 22	Exploitation des postes de relevage sans dégrilleur
28/02/2018	Déversoir instrumenté n°1 La Presle Quai Dauphin	Exploitation Déversoir D'Orage
28/02/2018	Poste de Relèvement Impasse Jean Moulin	Exploitation des postes de relevage sans dégrilleur
28/02/2018	Poste de Relèvement les Vignards	Exploitation des postes de relevage sans dégrilleur
28/02/2018	Poste de relèvement de Clérieux	Exploitation des postes de relevage sans dégrilleur
28/02/2018	DO PEYRINS	Exploitation Déversoir D'Orage
28/02/2018	PC n°16 Peyrins	Exploitation hebdomadaire d'un point caractéristique
01/03/2018	PR La Parisière	Exploitation des postes de relevage sans dégrilleur
01/03/2018	Poste de Relèvement la Petite Ardoise	Exploitation des postes de relevage sans dégrilleur
01/03/2018	Poste de Relèvement_PR Cité EDF	Exploitation des postes de relevage avec Dégrilleur
01/03/2018	Poste de Relèvement_PR2	Exploitation des postes de relevage avec Dégrilleur

01/03/2018	Poste de Relèvement ZI N1 NORD	Exploitation des postes de relevage sans dégrilleur
01/03/2018	PR ZI N2 SUD	Exploitation des postes de relevage sans dégrilleur
01/03/2018	PR Nouvelle Zone Artisanale	Exploitation des postes de relevage sans dégrilleur
08/03/2018	Poste comptage n°11 - Clerieux	Exploitation hebdomadaire d'un point caractéristique
08/03/2018	DO B Quai A. Clément	Exploitation Deversoir D'Orage
08/03/2018	Poste comptage n°17 Saint Lattier	Exploitation hebdomadaire d'un point caractéristique
08/03/2018	Poste comptage n°9 - Chateauneuf 2	Exploitation hebdomadaire d'un point caractéristique
08/03/2018	Poste comptage n°14 - Mours 1	Exploitation hebdomadaire d'un point caractéristique
08/03/2018	Poste comptage n°15 - Mours 2	Exploitation hebdomadaire d'un point caractéristique
08/03/2018	Poste comptage n°2 - La Presle	Exploitation hebdomadaire d'un point caractéristique
08/03/2018	DO A Quai de la Libération	Exploitation Deversoir D'Orage
08/03/2018	Poste comptage n°13 - Granges les Beaumont	Exploitation hebdomadaire d'un point caractéristique
08/03/2018	Poste comptage n°5 - Mac Donald	Exploitation hebdomadaire d'un point caractéristique
08/03/2018	Poste comptage n°6 - Quai Chopin	Exploitation hebdomadaire d'un point caractéristique
08/03/2018	Poste comptage n°12 - Génissieux	Exploitation hebdomadaire d'un point caractéristique
08/03/2018	Poste comptage n°10 Chatillon Saint Jean	Exploitation hebdomadaire d'un point caractéristique
08/03/2018	Poste comptage n°3 Martinette Grand Emissaire	Exploitation hebdomadaire d'un point caractéristique
08/03/2018	Poste comptage n°7 - PR de la Presle	Exploitation hebdomadaire d'un point caractéristique
08/03/2018	Poste comptage n°1 Udep Grand Emissaire	Exploitation hebdomadaire d'un point caractéristique
08/03/2018	Poste comptage n°4 - Siphon Savasse	Exploitation hebdomadaire d'un point caractéristique
08/03/2018	DO 18_Clément	Exploitation Deversoir D'Orage
08/03/2018	Poste comptage n°8 - Chateauneuf 1	Exploitation hebdomadaire d'un point caractéristique
08/03/2018	Poste comptage n°18 - Saint Paul les Romans	Exploitation hebdomadaire d'un point caractéristique
12/03/2018	Poste de Relèvement_PR1 Canard	Exploitation des postes de relevage avec Dégrilleur
12/03/2018	Poste de Relèvement_ PR de Tournigand	Exploitation des postes de relevage avec Dégrilleur
12/03/2018	Poste de Relèvement _PR 3	Exploitation des postes de relevage avec Dégrilleur
12/03/2018	Poste de Relèvement du Pont Vieux	Exploitation des postes de relevage sans dégrilleur
12/03/2018	Poste de Relèvement_PR Le Clos de Chagnol	Exploitation des postes de relevage avec Dégrilleur
12/03/2018	PR le Clos d'Amandine	Exploitation des postes de relevage sans dégrilleur
12/03/2018	Poste de Relèvement les Bourgeois	Exploitation des postes de relevage sans dégrilleur
12/03/2018	Poste de Relèvement_ PR Les Grands Alliers	Exploitation des postes de relevage avec Dégrilleur
12/03/2018	BT Bourg de Péage (Juven)	Exploitation des postes de relevage avec Dégrilleur
12/03/2018	Poste de Relèvement _PR Humbert II	Exploitation des postes de relevage avec Dégrilleur
15/03/2018	Bassin de Génissieux	Exploitation Bassin Infiltration
15/03/2018	Bassin Rue de la Chalaire Mours Saint Eusèbe	Exploitation Bassin Infiltration
15/03/2018	Bassin clos d'Amandines	Exploitation Bassin Infiltration

15/03/2018	Bassin PRE DU VERCOS n°2	Exploitation Bassin Infiltration
15/03/2018	Bassin Rue de Génissieux Mours Saint Eusèbe	Exploitation Bassin Infiltration
15/03/2018	Bassin PRE DU VERCOS n°1	Exploitation Bassin Infiltration
15/03/2018	Chasses Aval	Exploitation Bassin Infiltration
15/03/2018	Chasses Amont	Exploitation Bassin Infiltration
15/03/2018	Chasses Intermédiaire	Exploitation Bassin Infiltration
15/03/2018	Bassin PRE DU VERCOS n°3	Exploitation Bassin Infiltration
16/03/2018	Deversoir instrumenté n°3 Quai Chopin	exploitation
03/04/2018	Chasses Intermédiaire	Exploitation Bassin Infiltration
03/04/2018	Chasses Aval	Exploitation Bassin Infiltration
03/04/2018	Bassin de Génissieux	Exploitation Bassin Infiltration
03/04/2018	Bassin Rue de la Chalaire Mours Saint Eusèbe	Exploitation Bassin Infiltration
03/04/2018	Chasses Amont	Exploitation Bassin Infiltration
03/04/2018	Bassin Rue de Génissieux Mours Saint Eusèbe	Exploitation Bassin Infiltration
04/04/2018	Poste de Relèvement PN 22	Exploitation des postes de relevage sans dégrilleur
04/04/2018	PR La Citadelle Genissieux	Exploitation des postes de relevage sans dégrilleur
04/04/2018	PR_QUAI CHOPIN (Romans)	Exploitation des postes de relevage sans dégrilleur
04/04/2018	Poste de Relèvement de Citroën	Exploitation des postes de relevage sans dégrilleur
04/04/2018	PR ZA Revols (Mours)	Exploitation des postes de relevage sans dégrilleur
04/04/2018	Poste de Relèvement PN 19	Exploitation des postes de relevage sans dégrilleur
04/04/2018	Poste de relèvement de Clérieux	Exploitation des postes de relevage sans dégrilleur
04/04/2018	PR Grange les Beaumont	Exploitation des postes de relevage sans dégrilleur
04/04/2018	PR Gébelinières	Exploitation des postes de relevage sans dégrilleur
04/04/2018	PR Marguerite	Exploitation des postes de relevage sans dégrilleur
04/04/2018	Poste de Relèvement Jean Moulin	Exploitation des postes de relevage sans dégrilleur
04/04/2018	Poste de Relèvement Impasse Jean Moulin	Exploitation des postes de relevage sans dégrilleur
04/04/2018	PR ZA Revols (Mours)	Exploitation des postes de relevage sans dégrilleur
04/04/2018	PR CHATILLON ST JEAN (Chatillon St Jean)	Exploitation des postes de relevage sans dégrilleur
04/04/2018	PR Les buisnières	Exploitation des postes de relevage sans dégrilleur
04/04/2018	PR La Riveraine (Pompage eaux pluviales)	Exploitation des postes de relevage sans dégrilleur
05/04/2018	Poste de Relèvement la Petite Ardoise	Exploitation des postes de relevage sans dégrilleur
05/04/2018	Poste comptage n°10 Chatillon Saint Jean	Exploitation hebdomadaire d'un point caractéristique
05/04/2018	Poste comptage n°12 - Génissieux	Exploitation hebdomadaire d'un point caractéristique
05/04/2018	Bassin PRE DU VERCOS n°2	Exploitation Bassin Infiltration
05/04/2018	Poste comptage n°13 - Granges les Beaumont	Exploitation hebdomadaire d'un point caractéristique
05/04/2018	Poste comptage n°17 Saint Lattier	Exploitation hebdomadaire d'un point caractéristique
05/04/2018	PC n°16 Peyrins	Exploitation hebdomadaire d'un point caractéristique

05/04/2018	Poste comptage n°12 - Génissieux	Exploitation hebdomadaire d'un point caractéristique
05/04/2018	PR le Clos d'Amandine	Exploitation des postes de relevage sans dégrilleur
05/04/2018	PR Nouvelle Zone Artisanale	Exploitation des postes de relevage sans dégrilleur
05/04/2018	Poste de Relèvement du Pont Vieux	Exploitation des postes de relevage sans dégrilleur
05/04/2018	Poste de Relèvement ZI N1 NORD	Exploitation des postes de relevage sans dégrilleur
05/04/2018	Poste de Relèvement les Vignards	Exploitation des postes de relevage sans dégrilleur
05/04/2018	PR ZA Portes du Vercors	Exploitation des postes de relevage sans dégrilleur
05/04/2018	Bassin PRE DU VERCOS n°3	Exploitation Bassin Infiltration
05/04/2018	BT Bourg de Péage (Juven)	Exploitation des postes de relevage avec Dégrilleur
05/04/2018	PR ZI N2 SUD	Exploitation des postes de relevage sans dégrilleur
05/04/2018	Poste de Relèvement les Bourgeois	Exploitation des postes de relevage sans dégrilleur
05/04/2018	PR_QUAI CHOPIN (Romans)	Exploitation des postes de relevage sans dégrilleur
05/04/2018	Bassin clos d'Amandines	Exploitation Bassin Infiltration
05/04/2018	Poste comptage n°11 - Clerieux	Exploitation hebdomadaire d'un point caractéristique
05/04/2018	PR La Parisière	Exploitation des postes de relevage sans dégrilleur
05/04/2018	Bassin PRE DU VERCOS n°1	Exploitation Bassin Infiltration
09/04/2018	DO A Quai de la Libération	Exploitation Deversoir D'Orage
10/04/2018	Poste comptage n°7 - PR de la Presle	Exploitation hebdomadaire d'un point caractéristique
10/04/2018	Poste comptage n°4 - Siphon Savasse	Exploitation hebdomadaire d'un point caractéristique
10/04/2018	DO 18_Clément	Exploitation Deversoir D'Orage
10/04/2018	Poste comptage n°8 - Chateauneuf 1	Exploitation hebdomadaire d'un point caractéristique
10/04/2018	Poste comptage n°9 - Chateauneuf 2	Exploitation hebdomadaire d'un point caractéristique
10/04/2018	Poste comptage n°14 - Mours 1	Exploitation hebdomadaire d'un point caractéristique
10/04/2018	Poste comptage n°18 - Saint Paul les Romans	Exploitation hebdomadaire d'un point caractéristique
10/04/2018	Poste comptage n°5 - Mac Donald	Exploitation hebdomadaire d'un point caractéristique
10/04/2018	Poste comptage n°6 - Quai Chopin	Exploitation hebdomadaire d'un point caractéristique
10/04/2018	Poste comptage n°2 - La Presle	Exploitation hebdomadaire d'un point caractéristique
10/04/2018	Poste comptage n°3 Martinette Grand Emissaire	Exploitation hebdomadaire d'un point caractéristique
10/04/2018	DO B Quai A. Clément	Exploitation Deversoir D'Orage
10/04/2018	Poste comptage n°15 - Mours 2	Exploitation hebdomadaire d'un point caractéristique
10/04/2018	Poste comptage n°1 Udep Grand Emissaire	Exploitation hebdomadaire d'un point caractéristique
02/05/2018	Poste de Relèvement Impasse Jean Moulin	Exploitation des postes de relevage sans dégrilleur
02/05/2018	Poste de Relèvement PN 22	Exploitation des postes de relevage sans dégrilleur
02/05/2018	Poste de Relèvement Jean Moulin	Exploitation des postes de relevage sans dégrilleur
03/05/2018	Déversoir instrumenté n°4 Quai Chopin	Exploitation Deversoir D'Orage
03/05/2018	Deversoir instrumenté n°9 Savasse	Exploitation Deversoir D'Orage
03/05/2018	Bassin Rue de la Chalaire Mours Saint Eusèbe	Exploitation Bassin Infiltration

03/05/2018	Deversoir instrumenté n°1 La Presle Quai Dauphin	Exploitation Deversoir D'Orage
03/05/2018	Deversoir instrumenté n°2 Place de la Presle	Exploitation Deversoir D'Orage
03/05/2018	DO PEYRINS	Exploitation Deversoir D'Orage
03/05/2018	PR CHATILLON ST JEAN (Chatillon St Jean)	Exploitation des postes de relevage sans dégrilleur
03/05/2018	PR Les buisnières	Exploitation des postes de relevage sans dégrilleur
03/05/2018	PR Marguerite	Exploitation des postes de relevage sans dégrilleur
03/05/2018	Bassin de Génissieux	Exploitation Bassin Infiltration
03/05/2018	Chasses Amont	Exploitation Bassin Infiltration
03/05/2018	Poste de Relèvement du Pont Vieux	Exploitation des postes de relevage sans dégrilleur
03/05/2018	Poste de Relèvement des Presles	Exploitation des postes de relevage sans dégrilleur
03/05/2018	Poste de Relèvement PN 19	Exploitation des postes de relevage sans dégrilleur
03/05/2018	Deversoir instrumenté n°3 Quai Chopin	Exploitation Deversoir D'Orage
03/05/2018	PR Gébélières	Exploitation des postes de relevage sans dégrilleur
03/05/2018	Deversoir instrumenté n°15 Martinette	Exploitation Deversoir D'Orage
03/05/2018	Poste de relèvement de Clérieux	Exploitation des postes de relevage sans dégrilleur
03/05/2018	PR_QUAI CHOPIN (Romans)	Exploitation des postes de relevage sans dégrilleur
03/05/2018	Chasses Aval	Exploitation Bassin Infiltration
03/05/2018	Chasses Intermédiaire	Exploitation Bassin Infiltration
03/05/2018	PR Grange les Beaumont	Exploitation des postes de relevage sans dégrilleur
03/05/2018	PR La Riveraine (Pompas eaux pluviales)	Exploitation des postes de relevage sans dégrilleur
03/05/2018	Bassin Rue de Génissieux Mours Saint Eusèbe	Exploitation Bassin Infiltration
03/05/2018	PC n°16 Peyrins	Exploitation hebdomadaire d'un point caractéristique
03/05/2018	Poste de Relèvement de Citroën	Exploitation des postes de relevage sans dégrilleur
11/05/2018	Poste comptage n°5 - Mac Donald	Exploitation hebdomadaire d'un point caractéristique
11/05/2018	Poste comptage n°8 - Chateauneuf 1	Exploitation hebdomadaire d'un point caractéristique
11/05/2018	DO 18_Clément	Exploitation Deversoir D'Orage
11/05/2018	Poste comptage n°9 - Chateauneuf 2	Exploitation hebdomadaire d'un point caractéristique
11/05/2018	Poste comptage n°2 - La Presle	Exploitation hebdomadaire d'un point caractéristique
11/05/2018	Poste comptage n°4 - Siphon Savasse	Exploitation hebdomadaire d'un point caractéristique
11/05/2018	Poste comptage n°12 - Génissieux	Exploitation hebdomadaire d'un point caractéristique
11/05/2018	Poste comptage n°1 Udep Grand Emissaire	Exploitation hebdomadaire d'un point caractéristique
11/05/2018	Poste comptage n°7 - PR de la Presle	Exploitation hebdomadaire d'un point caractéristique
11/05/2018	DO A Quai de la Libération	Exploitation Deversoir D'Orage
11/05/2018	DO B Quai A. Clément	Exploitation Deversoir D'Orage
11/05/2018	Poste comptage n°17 Saint Lattier	Exploitation hebdomadaire d'un point caractéristique
11/05/2018	Poste comptage n°14 - Mours 1	Exploitation hebdomadaire d'un point caractéristique
11/05/2018	Poste comptage n°3 Martinette Grand Emissaire	Exploitation hebdomadaire d'un point caractéristique

11/05/2018	Poste comptage n°10 Chatillon Saint Jean	Exploitation hebdomadaire d'un point caractéristique
11/05/2018	Poste comptage n°13 - Granges les Beaumont	Exploitation hebdomadaire d'un point caractéristique
11/05/2018	Poste comptage n°11 - Clerieux	Exploitation hebdomadaire d'un point caractéristique
11/05/2018	Poste comptage n°15 - Mours 2	Exploitation hebdomadaire d'un point caractéristique
11/05/2018	Poste comptage n°18 - Saint Paul les Romans	Exploitation hebdomadaire d'un point caractéristique
11/05/2018	Poste comptage n°6 - Quai Chopin	Exploitation hebdomadaire d'un point caractéristique
04/06/2018	Bassin clos d'Amandines	Exploitation Bassin Infiltration
04/06/2018	Bassin PRE DU VERCOS n°3	Exploitation Bassin Infiltration
04/06/2018	Bassin PRE DU VERCOS n°2	Exploitation Bassin Infiltration
05/06/2018	BT Bourg de Péage (Juven)	Exploitation des postes de relevage avec Dégrilleur
05/06/2018	PR Grange les Beaumont	Exploitation des postes de relevage sans dégrilleur
05/06/2018	Poste de Relèvement_PR1 Canard	Exploitation des postes de relevage avec Dégrilleur
05/06/2018	Poste de Relèvement la Petite Ardoise	Exploitation des postes de relevage sans dégrilleur
05/06/2018	Poste de Relèvement Jean Moulin	Exploitation des postes de relevage sans dégrilleur
05/06/2018	Poste de Relèvement PN 22	Exploitation des postes de relevage sans dégrilleur
05/06/2018	Poste de Relèvement _PR 3	Exploitation des postes de relevage avec Dégrilleur
05/06/2018	Chasses Aval	Exploitation Bassin Infiltration
05/06/2018	Poste de Relèvement PN 19	Exploitation des postes de relevage sans dégrilleur
05/06/2018	PR ZA Revols (Mours)	Exploitation des postes de relevage sans dégrilleur
05/06/2018	PR_QUAI CHOPIN (Romans)	Exploitation des postes de relevage sans dégrilleur
05/06/2018	PR La Citadelle Genissieux	Exploitation des postes de relevage sans dégrilleur
05/06/2018	PR La Riveraine (Pompas eaux pluviales)	Exploitation des postes de relevage sans dégrilleur
05/06/2018	Chasses Amont	Exploitation Bassin Infiltration
05/06/2018	PR ZI N2 SUD	Exploitation des postes de relevage sans dégrilleur
05/06/2018	Poste de Relèvement ZI N1 NORD	Exploitation des postes de relevage sans dégrilleur
05/06/2018	Poste de Relèvement la Petite Ardoise	Exploitation des postes de relevage sans dégrilleur
05/06/2018	Poste de Relèvement les Bourgeois	Exploitation des postes de relevage sans dégrilleur
05/06/2018	Poste de Relèvement Impasse Jean Moulin	Exploitation des postes de relevage sans dégrilleur
05/06/2018	Poste de Relèvement _PR 3	Exploitation des postes de relevage avec Dégrilleur
05/06/2018	Poste de Relèvement_PR Cité EDF	Exploitation des postes de relevage avec Dégrilleur
05/06/2018	PR le Clos d'Amandine	Exploitation des postes de relevage sans dégrilleur
05/06/2018	Bassin Rue de Génissieux Mours Saint Eusèbe	Exploitation Bassin Infiltration
05/06/2018	Poste de Relèvement ZI N1 NORD	Exploitation des postes de relevage sans dégrilleur
05/06/2018	Poste de Relèvement des Presles	Exploitation des postes de relevage sans dégrilleur
05/06/2018	PR La Parisière	Exploitation des postes de relevage sans dégrilleur
05/06/2018	PR Nouvelle Zone Artisanale	Exploitation des postes de relevage sans dégrilleur
05/06/2018	PR Nouvelle Zone Artisanale	Exploitation des postes de relevage sans dégrilleur

05/06/2018	PR CHATILLON ST JEAN (Chatillon St Jean)	Exploitation des postes de relevage sans dégrilleur
05/06/2018	PR CHATILLON ST JEAN (Chatillon St Jean)	Exploitation des postes de relevage sans dégrilleur
05/06/2018	Poste de Relèvement_PR Le Clos de Chagnol	Exploitation des postes de relevage avec Dégrilleur
05/06/2018	Poste de Relèvement_PR Les Grands Alliers	Exploitation des postes de relevage avec Dégrilleur
05/06/2018	PR La Parisière	Exploitation des postes de relevage sans dégrilleur
05/06/2018	Poste de Relèvement_PR de Tournigand	Exploitation des postes de relevage avec Dégrilleur
05/06/2018	PR le Clos d'Amandine	Exploitation des postes de relevage sans dégrilleur
05/06/2018	PR ZA Portes du Vercors	Exploitation des postes de relevage sans dégrilleur
05/06/2018	Bassin Rue de la Chalaire Mours Saint Eusèbe	Exploitation Bassin Infiltration
05/06/2018	Chasses Intermédiaire	Exploitation Bassin Infiltration
05/06/2018	Poste de Relèvement les Vignards	Exploitation des postes de relevage sans dégrilleur
05/06/2018	Poste de relèvement de Clérieux	Exploitation des postes de relevage sans dégrilleur
05/06/2018	Poste de Relèvement_PR Humbert II	Exploitation des postes de relevage avec Dégrilleur
05/06/2018	Poste de Relèvement_PR Quartier Carcaille	Exploitation des postes de relevage avec Dégrilleur
05/06/2018	PR ZA Portes du Vercors	Exploitation des postes de relevage sans dégrilleur
05/06/2018	PR Marguerite	Exploitation des postes de relevage sans dégrilleur
05/06/2018	BT Bourg de Péage (Juven)	Exploitation des postes de relevage avec Dégrilleur
05/06/2018	Poste de Relèvement du Pont Vieux	Exploitation des postes de relevage sans dégrilleur
05/06/2018	Poste de Relèvement les Bourgeois	Exploitation des postes de relevage sans dégrilleur
05/06/2018	Poste de Relèvement de Citroën	Exploitation des postes de relevage sans dégrilleur
05/06/2018	PR ZA Revols (Mours)	Exploitation des postes de relevage sans dégrilleur
05/06/2018	PR Les buisnières	Exploitation des postes de relevage sans dégrilleur
05/06/2018	PR Gébelinières	Exploitation des postes de relevage sans dégrilleur
05/06/2018	Poste de Relèvement_PR2	Exploitation des postes de relevage avec Dégrilleur
05/06/2018	Bassin de Génissieux	Exploitation Bassin Infiltration
05/06/2018	Bassin PRE DU VERCOS n°1	Exploitation Bassin Infiltration
07/06/2018	Déversoir instrumenté n°4 Quai Chopin	Exploitation Deversoir D'Orage
07/06/2018	Deversoir instrumenté n°3 Quai Chopin	Exploitation Deversoir D'Orage
07/06/2018	Deversoir instrumenté n°1 La Presle Quai Dauphin	Exploitation Deversoir D'Orage
07/06/2018	DO PEYRINS	Exploitation Deversoir D'Orage
07/06/2018	PC n°16 Peyrins	Exploitation hebdomadaire d'un point caractéristique
07/06/2018	Deversoir instrumenté n°9 Savasse	Exploitation Deversoir D'Orage
07/06/2018	Deversoir instrumenté n°15 Martinette	Exploitation Deversoir D'Orage
07/06/2018	Deversoir instrumenté n°2 Place de la Presle	Exploitation Deversoir D'Orage
21/06/2018	PR ZA Revols (Mours)	Exploitation des postes de relevage sans dégrilleur
02/07/2018	Poste de Relèvement de Citroën	Exploitation des postes de relevage sans dégrilleur

02/07/2018	Poste de Relèvement PN 22	Exploitation des postes de relevage sans dégrilleur
02/07/2018	Poste de Relèvement PN 19	Exploitation des postes de relevage sans dégrilleur
02/07/2018	Poste de Relèvement PN 19	Exploitation des postes de relevage sans dégrilleur
02/07/2018	PR ZA Revols (Mours)	Exploitation des postes de relevage sans dégrilleur
02/07/2018	PR Les buisssières	Exploitation des postes de relevage sans dégrilleur
02/07/2018	Bassin de Génissieux	Exploitation Bassin Infiltration
02/07/2018	PR Marguerite	Exploitation des postes de relevage sans dégrilleur
02/07/2018	Poste de Relèvement des Presles	Exploitation des postes de relevage sans dégrilleur
02/07/2018	Poste de Relèvement Jean Moulin	Exploitation des postes de relevage sans dégrilleur
02/07/2018	PR Gébelinières	Exploitation des postes de relevage sans dégrilleur
02/07/2018	Chasses Aval	Exploitation Bassin Infiltration
02/07/2018	Poste de Relèvement Impasse Jean Moulin	Exploitation des postes de relevage sans dégrilleur
02/07/2018	Poste de Relèvement des Presles	Exploitation des postes de relevage sans dégrilleur
02/07/2018	PR_QUAI CHOPIN (Romans)	Exploitation des postes de relevage sans dégrilleur
02/07/2018	Bassin Rue de la Chalaire Mours Saint Eusèbe	Exploitation Bassin Infiltration
02/07/2018	Poste de Relèvement Impasse Jean Moulin	Exploitation des postes de relevage sans dégrilleur
02/07/2018	Poste de Relèvement les Vignards	Exploitation des postes de relevage sans dégrilleur
02/07/2018	Poste de Relèvement les Vignards	Exploitation des postes de relevage sans dégrilleur
02/07/2018	PR La Citadelle Genissieux	Exploitation des postes de relevage sans dégrilleur
02/07/2018	PR Les buisssières	Exploitation des postes de relevage sans dégrilleur
02/07/2018	Chasses Intermédiaire	Exploitation Bassin Infiltration
02/07/2018	PR_QUAI CHOPIN (Romans)	Exploitation des postes de relevage sans dégrilleur
02/07/2018	Poste de Relèvement de Citroën	Exploitation des postes de relevage sans dégrilleur
02/07/2018	Poste de relèvement de Clérieux	Exploitation des postes de relevage sans dégrilleur
02/07/2018	PR Grange les Beaumont	Exploitation des postes de relevage sans dégrilleur
02/07/2018	PR Gébelinières	Exploitation des postes de relevage sans dégrilleur
02/07/2018	Poste de Relèvement PN 22	Exploitation des postes de relevage sans dégrilleur
02/07/2018	PR La Riveraine (Pompape eaux pluviales)	Exploitation des postes de relevage sans dégrilleur
02/07/2018	Bassin Rue de Génissieux Mours Saint Eusèbe	Exploitation Bassin Infiltration
02/07/2018	Chasses Amont	Exploitation Bassin Infiltration
02/07/2018	Poste de Relèvement Jean Moulin	Exploitation des postes de relevage sans dégrilleur
03/07/2018	PR Nouvelle Zone Artisanale	Exploitation des postes de relevage sans dégrilleur
03/07/2018	BT Bourg de Péage (Juven)	Exploitation des postes de relevage avec Dégrilleur
03/07/2018	Poste de Relèvement les Bourgeois	Exploitation des postes de relevage sans dégrilleur
03/07/2018	PR ZI N2 SUD	Exploitation des postes de relevage sans dégrilleur
03/07/2018	Poste de Relèvement ZI N1 NORD	Exploitation des postes de relevage sans dégrilleur
03/07/2018	PR ZI N2 SUD	Exploitation des postes de relevage sans dégrilleur

03/07/2018	Poste de Relèvement la Petite Ardoise	Exploitation des postes de relevage sans dégrilleur
03/07/2018	PR La Parisière	Exploitation des postes de relevage sans dégrilleur
04/07/2018	Poste de Relèvement du Pont Vieux	Exploitation des postes de relevage sans dégrilleur
04/07/2018	Bassin clos d'Amandines	Exploitation Bassin Infiltration
04/07/2018	Poste de Relèvement du Pont Vieux	Exploitation des postes de relevage sans dégrilleur
04/07/2018	PR le Clos d'Amandine	Exploitation des postes de relevage sans dégrilleur
04/07/2018	Poste de Relèvement ZI N1 NORD	Exploitation des postes de relevage sans dégrilleur
04/07/2018	Poste de Relèvement ZI N1 NORD	Exploitation des postes de relevage sans dégrilleur
04/07/2018	PR Nouvelle Zone Artisanale	Exploitation des postes de relevage sans dégrilleur
04/07/2018	BT Bourg de Péage (Juven)	Exploitation des postes de relevage avec Dégrilleur
04/07/2018	PR La Parisière	Exploitation des postes de relevage sans dégrilleur
04/07/2018	Poste de Relèvement _PR 3	Exploitation des postes de relevage avec Dégrilleur
04/07/2018	PR le Clos d'Amandine	Exploitation des postes de relevage sans dégrilleur
04/07/2018	PR ZA Portes du Vercors	Exploitation des postes de relevage sans dégrilleur
04/07/2018	PR ZA Portes du Vercors	Exploitation des postes de relevage sans dégrilleur
04/07/2018	Bassin PRE DU VERCOS n°1	Exploitation Bassin Infiltration
04/07/2018	PR ZI N2 SUD	Exploitation des postes de relevage sans dégrilleur
04/07/2018	Bassin PRE DU VERCOS n°2	Exploitation Bassin Infiltration
13/07/2018	Poste comptage n°14 - Mours 1	Exploitation hebdomadaire d'un point caractéristique
13/07/2018	Poste comptage n°13 - Granges les Beaumont	Exploitation hebdomadaire d'un point caractéristique
13/07/2018	Poste comptage n°17 Saint Lattier	Exploitation hebdomadaire d'un point caractéristique
13/07/2018	Poste comptage n°2 - La Presle	Exploitation hebdomadaire d'un point caractéristique
13/07/2018	Poste comptage n°7 - PR de la Presle	Exploitation hebdomadaire d'un point caractéristique
13/07/2018	Poste comptage n°15 - Mours 2	Exploitation hebdomadaire d'un point caractéristique
24/07/2018	Poste de Relèvement la Petite Ardoise	Relevés compteurs énergie pour enedis
31/07/2018	PR La Citadelle Genissieux	Exploitation Poste Relevage sans Dégrilleur
31/07/2018	Bassin Rue de la Chalaire Mours Saint Eusèbe	Exploitation Bassin Infiltration
31/07/2018	PR ZA Revols (Mours)	Exploitation Poste Relevage sans Dégrilleur
31/07/2018	Bassin de Génissieux	Exploitation Bassin Infiltration
31/07/2018	PR Marguerite	Exploitation Poste Relevage sans Dégrilleur
31/07/2018	PR CHATILLON ST JEAN (Chatillon St Jean)	Exploitation Poste Relevage sans Dégrilleur
31/07/2018	Bassin Rue de Génissieux Mours Saint Eusèbe	Exploitation Bassin Infiltration
01/08/2018	Poste de Relèvement PN 19	Exploitation Poste Relevage sans Dégrilleur
01/08/2018	Poste de Relèvement _PR 3	Exploitation Poste Relevage sans Dégrilleur
01/08/2018	Poste de Relèvement des Presles	Exploitation Poste Relevage sans Dégrilleur
01/08/2018	Poste de Relèvement_PR Le Clos de Chagnol	Exploitation Poste Relevage sans Dégrilleur
01/08/2018	Poste de Relèvement de Citroën	Exploitation Poste Relevage sans Dégrilleur

01/08/2018	Poste de Relèvement_PR2	Exploitation Poste Relevage sans Dégrilleur
01/08/2018	PR_QUAI CHOPIN (Romans)	Exploitation Poste Relevage sans Dégrilleur
01/08/2018	PR Grange les Beaumont	Exploitation Poste Relevage sans Dégrilleur
01/08/2018	Poste de relèvement de Clérieux	Exploitation Poste Relevage sans Dégrilleur
01/08/2018	PR Gébelinières	Exploitation Poste Relevage sans Dégrilleur
01/08/2018	Poste de Relèvement les Vignards	Exploitation Poste Relevage sans Dégrilleur
01/08/2018	Poste de Relèvement Jean Moulin	Exploitation Poste Relevage sans Dégrilleur
01/08/2018	Poste de Relèvement PN 22	Exploitation Poste Relevage sans Dégrilleur
01/08/2018	Poste de Relèvement Impasse Jean Moulin	Exploitation Poste Relevage sans Dégrilleur
01/08/2018	PR Les buisnières	Exploitation Poste Relevage sans Dégrilleur
01/08/2018	PR La Riveraine (Pompage eaux pluviales)	Exploitation Poste Relevage sans Dégrilleur
02/08/2018	Poste de Relèvement _PR Quartier Carcaille	Exploitation Poste Relevage sans Dégrilleur
02/08/2018	Chasses Amont	Exploitation Bassin Infiltration
02/08/2018	Poste de Relèvement_PR Cité EDF	Exploitation Poste Relevage sans Dégrilleur
02/08/2018	Chasses Intermédiaire	Exploitation Bassin Infiltration
02/08/2018	Poste de Relèvement_ PR de Tournigand	Exploitation Poste Relevage sans Dégrilleur
02/08/2018	Poste de Relèvement _PR Humbert II	Exploitation Poste Relevage sans Dégrilleur
02/08/2018	Poste de Relèvement_ PR Les Grands Alliers	Exploitation Poste Relevage sans Dégrilleur
02/08/2018	PR le Clos d'Amandine	Exploitation Poste Relevage sans Dégrilleur
02/08/2018	Chasses Aval	Exploitation Bassin Infiltration
02/08/2018	Poste de Relèvement_PR1 Canard	Exploitation Poste Relevage sans Dégrilleur
02/08/2018	Bassin clos d'Amandines	Exploitation Bassin Infiltration
03/08/2018	Bassin PRE DU VERCOS n°3	Exploitation Bassin Infiltration
03/08/2018	Bassin PRE DU VERCOS n°2	Exploitation Bassin Infiltration
03/08/2018	Bassin PRE DU VERCOS n°1	Exploitation Bassin Infiltration
07/08/2018	Deversoir instrumenté n°9 Savasse	Exploitation Deversoir D'Orage
07/08/2018	Poste comptage n°9 - Chateauneuf 2	Exploitation Point Caractéristique
07/08/2018	Deversoir instrumenté n°2 Place de la Presle	Exploitation Deversoir D'Orage
07/08/2018	DO 18_Clément	Exploitation Deversoir D'Orage
07/08/2018	DO PEYRINS	Exploitation Deversoir D'Orage
07/08/2018	Déversoir instrumenté n°4 Quai Chopin	Exploitation Deversoir D'Orage
07/08/2018	Deversoir instrumenté n°15 Martinette	Exploitation Deversoir D'Orage
07/08/2018	PC n°16 Peyrins	Exploitation hebdomadaire d'un point caractéristique
07/08/2018	DO A Quai de la Libération	Exploitation Deversoir D'Orage
07/08/2018	DO B Quai A. Clément	Exploitation Deversoir D'Orage
07/08/2018	Deversoir instrumenté n°3 Quai Chopin	Exploitation Deversoir D'Orage
07/08/2018	Deversoir instrumenté n°1 La Presle Quai Dauphin	Exploitation Deversoir D'Orage

03/09/2018	Poste de relèvement de Clérieux	Exploitation Poste Relevage sans Dégrilleur
03/09/2018	PR Grange les Beaumont	Exploitation Poste Relevage sans Dégrilleur
04/09/2018	BT Bourg de Péage (Juven)	Exploitation Poste Relevage sans Dégrilleur
04/09/2018	Poste de Relèvement des Presles	Exploitation Poste Relevage sans Dégrilleur
04/09/2018	PR Nouvelle Zone Artisanale	Exploitation Poste Relevage sans Dégrilleur
04/09/2018	PR ZI N2 SUD	Exploitation Poste Relevage sans Dégrilleur
04/09/2018	Poste de Relèvement la Petite Ardoise	Exploitation Poste Relevage sans Dégrilleur
05/09/2018	Poste de Relèvement _PR Humbert II	Exploitation Poste Relevage sans Dégrilleur
05/09/2018	PR Gébelinières	Exploitation Poste Relevage sans Dégrilleur
05/09/2018	Poste de Relèvement Impasse Jean Moulin	Exploitation Poste Relevage sans Dégrilleur
05/09/2018	PR Les buisnières	Exploitation Poste Relevage sans Dégrilleur
05/09/2018	Poste de Relèvement _PR1 Canard	Exploitation Poste Relevage sans Dégrilleur
05/09/2018	Poste de Relèvement _PR Quartier Carcaille	Exploitation Poste Relevage sans Dégrilleur
05/09/2018	Poste de Relèvement les Vignards	Exploitation Poste Relevage sans Dégrilleur
05/09/2018	PR La Citadelle Genissieux	Exploitation Poste Relevage sans Dégrilleur
05/09/2018	PR La Riveraine (Pompape eaux pluviales)	Exploitation Poste Relevage sans Dégrilleur
05/09/2018	Poste de Relèvement_ PR de Tournigand	Exploitation Poste Relevage sans Dégrilleur
05/09/2018	Poste de Relèvement _PR Le Clos de Chagnol	Exploitation Poste Relevage sans Dégrilleur
05/09/2018	PR ZA Portes du Vercors	Exploitation Poste Relevage sans Dégrilleur
05/09/2018	Poste de Relèvement du Pont Vieux	Exploitation Poste Relevage sans Dégrilleur
05/09/2018	Poste de Relèvement les Bourgeois	Exploitation Poste Relevage sans Dégrilleur
05/09/2018	Poste de Relèvement PN 22	Exploitation Poste Relevage sans Dégrilleur
05/09/2018	PR La Parisière	Exploitation Poste Relevage sans Dégrilleur
05/09/2018	Poste de Relèvement _PR2	Exploitation Poste Relevage sans Dégrilleur
05/09/2018	Bassin clos d'Amandines	Exploitation Bassin Infiltration
05/09/2018	Poste de Relèvement de Citroën	Exploitation Poste Relevage sans Dégrilleur
05/09/2018	Poste de Relèvement PN 19	Exploitation Poste Relevage sans Dégrilleur
05/09/2018	PR CHATILLON ST JEAN (Chatillon St Jean)	Exploitation Poste Relevage sans Dégrilleur
05/09/2018	PR_QUAI CHOPIN (Romans)	Exploitation Poste Relevage sans Dégrilleur
05/09/2018	Poste de Relèvement _PR Cité EDF	Exploitation Poste Relevage sans Dégrilleur
05/09/2018	PR le Clos d'Amandine	Exploitation Poste Relevage sans Dégrilleur
05/09/2018	Poste de Relèvement Jean Moulin	Exploitation Poste Relevage sans Dégrilleur
05/09/2018	Poste de Relèvement _PR 3	Exploitation Poste Relevage sans Dégrilleur
05/09/2018	Poste de Relèvement_ PR Les Grands Alliers	Exploitation Poste Relevage sans Dégrilleur
05/09/2018	PR Marguerite	Exploitation Poste Relevage sans Dégrilleur
05/09/2018	Poste de Relèvement ZI N1 NORD	Exploitation Poste Relevage sans Dégrilleur
07/09/2018	Bassin PRE DU VERCOS n°1	Exploitation Bassin Infiltration

07/09/2018	Chasses Aval	Exploitation Bassin Infiltration
07/09/2018	Bassin PRE DU VERCOS n°2	Exploitation Bassin Infiltration
07/09/2018	Bassin PRE DU VERCOS n°3	Exploitation Bassin Infiltration
07/09/2018	Bassin Rue de la Chalaire Mours Saint Eusèbe	Exploitation Bassin Infiltration
07/09/2018	Bassin Rue de Génissieux Mours Saint Eusèbe	Exploitation Bassin Infiltration
07/09/2018	Chasses Amont	Exploitation Bassin Infiltration
07/09/2018	Bassin de Génissieux	Exploitation Bassin Infiltration
01/10/2018	PR ZA Portes du Vercors	Exploitation Poste Relevage sans Dégrilleur
01/10/2018	Poste de Relèvement ZI N1 NORD	Exploitation Poste Relevage sans Dégrilleur
02/10/2018	Poste de Relèvement les Bourgeois	Exploitation Poste Relevage sans Dégrilleur
02/10/2018	Poste de Relèvement les Vignards	Exploitation Poste Relevage sans Dégrilleur
02/10/2018	PR Marguerite	Exploitation Poste Relevage sans Dégrilleur
02/10/2018	PR ZA Revols (Mours)	Exploitation Poste Relevage sans Dégrilleur
02/10/2018	PR_QUAI CHOPIN (Romans)	Exploitation Poste Relevage sans Dégrilleur
02/10/2018	PR ZI N2 SUD	Exploitation Poste Relevage sans Dégrilleur
02/10/2018	Poste de Relèvement la Petite Ardoise	Exploitation Poste Relevage sans Dégrilleur
02/10/2018	Poste de Relèvement Jean Moulin	Exploitation Poste Relevage sans Dégrilleur
02/10/2018	Poste de Relèvement PN 22	Exploitation Poste Relevage sans Dégrilleur
02/10/2018	Poste de relèvement de Clérieux	Exploitation Poste Relevage sans Dégrilleur
02/10/2018	Poste de Relèvement Impasse Jean Moulin	Exploitation Poste Relevage sans Dégrilleur
02/10/2018	Poste de Relèvement de Citroën	Exploitation Poste Relevage sans Dégrilleur
03/10/2018	Poste de Relèvement du Pont Vieux	Exploitation Poste Relevage sans Dégrilleur
03/10/2018	PR Les buisnières	Exploitation Poste Relevage sans Dégrilleur
03/10/2018	BT Bourg de Péage (Juven)	Exploitation Poste Relevage sans Dégrilleur
03/10/2018	PR CHATILLON ST JEAN (Chatillon St Jean)	Exploitation Poste Relevage sans Dégrilleur
03/10/2018	Poste de Relèvement _PR 3	Exploitation Poste Relevage sans Dégrilleur
03/10/2018	Chasses Aval	Exploitation Bassin Infiltration
03/10/2018	PR Gébelinières	Exploitation Poste Relevage sans Dégrilleur
03/10/2018	Chasses Intermédiaire	Exploitation Bassin Infiltration
03/10/2018	Bassin Rue de la Chalaire Mours Saint Eusèbe	Exploitation Bassin Infiltration
03/10/2018	Bassin Rue de Génissieux Mours Saint Eusèbe	Exploitation Bassin Infiltration
03/10/2018	Chasses Amont	Exploitation Bassin Infiltration
03/10/2018	PR La Parisière	Exploitation Poste Relevage sans Dégrilleur
03/10/2018	Bassin de Génissieux	Exploitation Bassin Infiltration
04/10/2018	Poste de Relèvement_PR Le Clos de Chagnol	Exploitation Poste Relevage sans Dégrilleur
04/10/2018	PR le Clos d'Amandine	Exploitation Poste Relevage sans Dégrilleur

04/10/2018	Bassin clos d'Amandines	Exploitation Bassin Infiltration
04/10/2018	Poste de Relèvement PN 19	Exploitation Poste Relevage sans Dégrilleur
04/10/2018	Poste de Relèvement_PR1 Canard	Exploitation Poste Relevage sans Dégrilleur
04/10/2018	Bassin PRE DU VERCOS n°1	Exploitation Bassin Infiltration
04/10/2018	Poste de Relèvement_PR Les Grands Alliers	Exploitation Poste Relevage sans Dégrilleur
04/10/2018	Poste de Relèvement_PR Quartier Carcaille	Exploitation Poste Relevage sans Dégrilleur
04/10/2018	Bassin PRE DU VERCOS n°2	Exploitation Bassin Infiltration
04/10/2018	Bassin PRE DU VERCOS n°3	Exploitation Bassin Infiltration
04/10/2018	Poste de Relèvement_PR de Tournigand	Exploitation Poste Relevage sans Dégrilleur
04/10/2018	Poste de Relèvement_PR2	Exploitation Poste Relevage sans Dégrilleur
04/10/2018	Poste de Relèvement_PR Cité EDF	Exploitation Poste Relevage sans Dégrilleur
04/10/2018	Poste de Relèvement_PR Humbert II	Exploitation Poste Relevage sans Dégrilleur
05/10/2018	PR La Riveraine (Pompage eaux pluviales)	Exploitation Poste Relevage sans Dégrilleur
05/10/2018	PR La Citadelle Genissieux	Exploitation Poste Relevage sans Dégrilleur
05/10/2018	Poste de Relèvement des Presles	Exploitation Poste Relevage sans Dégrilleur
05/10/2018	PR Grange les Beaumont	Exploitation Poste Relevage sans Dégrilleur
09/10/2018	Poste comptage n°14 - Mours 1	Exploitation Point Caractéristique
10/10/2018	Poste comptage n°17 Saint Lattier	Exploitation Point Caractéristique
10/10/2018	Poste comptage n°10 Chatillon Saint Jean	Exploitation Point Caractéristique
10/10/2018	Poste comptage n°15 - Mours 2	Exploitation Point Caractéristique
10/10/2018	Poste comptage n°18 - Saint Paul les Romans	Exploitation Point Caractéristique
10/10/2018	Poste comptage n°11 - Clerieux	Exploitation Point Caractéristique
10/10/2018	Poste comptage n°12 - Génissieux	Exploitation Point Caractéristique
10/10/2018	Poste comptage n°8 - Chateauneuf 1	Exploitation Point Caractéristique
10/10/2018	Poste comptage n°9 - Chateauneuf 2	Exploitation Point Caractéristique
10/10/2018	Poste comptage n°13 - Granges les Beaumont	Exploitation Point Caractéristique
10/10/2018	Poste comptage n°5 - Mac Donald	Exploitation Point Caractéristique
11/10/2018	Poste comptage n°3 Martinette Grand Emissaire	Exploitation Point Caractéristique
11/10/2018	DO 18_Clément	Exploitation Deversoir D'Orage
11/10/2018	DO A Quai de la Libération	Exploitation Deversoir D'Orage
11/10/2018	Poste comptage n°6 - Quai Chopin	Exploitation Point Caractéristique
11/10/2018	DO B Quai A. Clément	Exploitation Deversoir D'Orage
11/10/2018	Poste comptage n°4 - Siphon Savasse	Exploitation Point Caractéristique
12/10/2018	Poste de Relèvement PN 19	Exploitation Poste Relevage sans Dégrilleur
16/10/2018	Deversoir instrumenté n°2 Place de la Presle	Exploitation Deversoir D'Orage
16/10/2018	Deversoir instrumenté n°15 Martinette	Exploitation Deversoir D'Orage

16/10/2018	Déversoir instrumenté n°4 Quai Chopin	Exploitation Déversoir D'Orage
16/10/2018	Déversoir instrumenté n°3 Quai Chopin	Exploitation Déversoir D'Orage
16/10/2018	Déversoir instrumenté n°1 La Presle Quai Dauphin	Exploitation Déversoir D'Orage
16/10/2018	DO PEYRINS	Exploitation Déversoir D'Orage
19/10/2018	Déversoir instrumenté n°9 Savasse	Exploitation Déversoir D'Orage
05/11/2018	Poste de Relèvement du Pont Vieux	Exploitation Poste Relevage sans Dégrilleur
05/11/2018	Poste de Relèvement de Citroën	Exploitation Poste Relevage sans Dégrilleur
05/11/2018	Poste de Relèvement des Presles	Exploitation Poste Relevage sans Dégrilleur
05/11/2018	PR La Parisière	Exploitation Poste Relevage sans Dégrilleur
05/11/2018	PR La Citadelle Genissieux	Exploitation Poste Relevage sans Dégrilleur
05/11/2018	PR Grange les Beaumont	Exploitation Poste Relevage sans Dégrilleur
05/11/2018	Bassin PRE DU VERCOS n°2	Exploitation Bassin Infiltration
05/11/2018	Bassin Rue de la Chalaire Mours Saint Eusèbe	Exploitation Bassin Infiltration
05/11/2018	PR ZI N2 SUD	Exploitation Poste Relevage sans Dégrilleur
05/11/2018	Poste de Relèvement PN 19	Exploitation Poste Relevage sans Dégrilleur
05/11/2018	PR La Riveraine (Pompage eaux pluviales)	Exploitation Poste Relevage sans Dégrilleur
05/11/2018	Poste de Relèvement_PR2	Exploitation Poste Relevage sans Dégrilleur
05/11/2018	Poste de Relèvement_ PR de Tournigand	Exploitation Poste Relevage sans Dégrilleur
05/11/2018	Poste de Relèvement _PR Humbert II	Exploitation Poste Relevage sans Dégrilleur
05/11/2018	Poste de Relèvement la Petite Ardoise	Exploitation Poste Relevage sans Dégrilleur
05/11/2018	Poste de Relèvement _PR 3	Exploitation Poste Relevage sans Dégrilleur
05/11/2018	PR ZA Portes du Vercors	Exploitation Poste Relevage sans Dégrilleur
05/11/2018	PR Marguerite	Exploitation Poste Relevage sans Dégrilleur
05/11/2018	Poste de relèvement de Clérieux	Exploitation Poste Relevage sans Dégrilleur
05/11/2018	PR Gébelinières	Exploitation Poste Relevage sans Dégrilleur
05/11/2018	Poste de Relèvement_PR1 Canard	Exploitation Poste Relevage sans Dégrilleur
05/11/2018	Poste de Relèvement_PR Cité EDF	Exploitation Poste Relevage sans Dégrilleur
05/11/2018	Chasses Aval	Exploitation Bassin Infiltration
05/11/2018	Chasses Intermédiaire	Exploitation Bassin Infiltration
05/11/2018	BT Bourg de Péage (Juven)	Exploitation Poste Relevage sans Dégrilleur
05/11/2018	Poste de Relèvement ZI N1 NORD	Exploitation Poste Relevage sans Dégrilleur
05/11/2018	Poste de Relèvement les Bourgeois	Exploitation Poste Relevage sans Dégrilleur
05/11/2018	Poste de Relèvement Impasse Jean Moulin	Exploitation Poste Relevage sans Dégrilleur
05/11/2018	Poste de Relèvement PN 22	Exploitation Poste Relevage sans Dégrilleur
05/11/2018	PR Nouvelle Zone Artisanale	Exploitation Poste Relevage sans Dégrilleur
05/11/2018	PR ZA Revols (Mours)	Exploitation Poste Relevage sans Dégrilleur
05/11/2018	Poste de Relèvement_PR Le Clos de Chagnol	Exploitation Poste Relevage sans Dégrilleur

05/11/2018	Bassin clos d'Amandines	Exploitation Bassin Infiltration
05/11/2018	Poste de Relèvement les Vignards	Exploitation Poste Relevage sans Dégrilleur
05/11/2018	PR_QUAI CHOPIN (Romans)	Exploitation Poste Relevage sans Dégrilleur
05/11/2018	Poste de Relèvement_ PR Les Grands Alliers	Exploitation Poste Relevage sans Dégrilleur
05/11/2018	Poste de Relèvement _PR Quartier Carcaille	Exploitation Poste Relevage sans Dégrilleur
05/11/2018	PR le Clos d'Amandine	Exploitation Poste Relevage sans Dégrilleur
05/11/2018	PR Les buisssières	Exploitation Poste Relevage sans Dégrilleur
05/11/2018	Poste de Relèvement Jean Moulin	Exploitation Poste Relevage sans Dégrilleur
05/11/2018	PR CHATILLON ST JEAN (Chatillon St Jean)	Exploitation Poste Relevage sans Dégrilleur
05/11/2018	Poste de Relèvement _PR 3	Exploitation Poste Relevage avec Dégrilleur
05/11/2018	Bassin de Génissieux	Exploitation Bassin Infiltration
05/11/2018	Bassin Chatillon Lieu dit les flottés	Exploitation Bassin Infiltration
05/11/2018	Bassin PRE DU VERCOS n°1	Exploitation Bassin Infiltration
05/11/2018	Bassin PRE DU VERCOS n°3	Exploitation Bassin Infiltration
05/11/2018	Bassin Rue de Génissieux Mours Saint Eusèbe	Exploitation Bassin Infiltration
30/11/2018	Deversoir instrumenté n°2 Place de la Presle	Exploitation Deversoir D'Orage
30/11/2018	Deversoir instrumenté n°15 Martinette	Exploitation Deversoir D'Orage
30/11/2018	DO A Quai de la Libération	Exploitation Deversoir D'Orage
30/11/2018	DO PEYRINS	Exploitation Deversoir D'Orage
30/11/2018	Déversoir instrumenté n°4 Quai Chopin	Exploitation Deversoir D'Orage
30/11/2018	Deversoir instrumenté n°9 Savasse	Exploitation Deversoir D'Orage
30/11/2018	Deversoir instrumenté n°1 La Presle Quai Dauphin	Exploitation Deversoir D'Orage
30/11/2018	Deversoir instrumenté n°3 Quai Chopin	Exploitation Deversoir D'Orage
03/12/2018	BT Bourg de Péage (Juven)	Exploitation Poste Relevage avec Dégrilleur
03/12/2018	Poste de Relèvement les Bourgeois	Exploitation Poste Relevage sans Dégrilleur
03/12/2018	Poste de Relèvement de Citroën	Exploitation Poste Relevage sans Dégrilleur
03/12/2018	Poste de Relèvement des Presles	Exploitation Poste Relevage sans Dégrilleur
03/12/2018	PR ZA Revols (Mours)	Exploitation Poste Relevage sans Dégrilleur
03/12/2018	Poste de Relèvement _PR1 Canard	Exploitation Poste Relevage sans Dégrilleur
03/12/2018	Poste de Relèvement_ PR Les Grands Alliers	Exploitation Poste Relevage sans Dégrilleur
03/12/2018	PR le Clos d'Amandine	Exploitation Poste Relevage sans Dégrilleur
03/12/2018	Bassin Chatillon Lieu dit les flottés	Exploitation Bassin Infiltration
03/12/2018	Bassin PRE DU VERCOS n°3	Exploitation Bassin Infiltration
03/12/2018	Bassin Rue de Génissieux Mours Saint Eusèbe	Exploitation Bassin Infiltration
03/12/2018	PR La Parisière	Exploitation Poste Relevage sans Dégrilleur

03/12/2018	Poste de Relèvement_PR1 Canard	Exploitation Poste Relevage avec Dégrilleur
03/12/2018	Poste de Relèvement_PR2	Exploitation Poste Relevage sans Dégrilleur
03/12/2018	Poste de Relèvement_PR2	Exploitation Poste Relevage avec Dégrilleur
03/12/2018	Poste de Relèvement_PR Le Clos de Chagnol	Exploitation Poste Relevage avec Dégrilleur
03/12/2018	Chasses Amont	Exploitation Bassin Infiltration
03/12/2018	PR Nouvelle Zone Artisanale	Exploitation Poste Relevage sans Dégrilleur
03/12/2018	PR Grange les Beaumont	Exploitation Poste Relevage sans Dégrilleur
03/12/2018	Poste de Relèvement_PR 3	Exploitation Poste Relevage sans Dégrilleur
03/12/2018	PR La Riveraine (Pompage eaux pluviales)	Exploitation Poste Relevage sans Dégrilleur
03/12/2018	Bassin PRE DU VERCOS n°2	Exploitation Bassin Infiltration
03/12/2018	Chasses Intermédiaire	Exploitation Bassin Infiltration
03/12/2018	Poste de Relèvement du Pont Vieux	Exploitation Poste Relevage sans Dégrilleur
03/12/2018	Poste de Relèvement les Vignards	Exploitation Poste Relevage sans Dégrilleur
03/12/2018	PR Nouvelle Zone Artisanale	Exploitation Poste Relevage sans Dégrilleur
03/12/2018	PR CHATILLON ST JEAN (Chatillon St Jean)	Exploitation Poste Relevage sans Dégrilleur
03/12/2018	Bassin Rue de la Chalaire Mours Saint Eusèbe	Exploitation Bassin Infiltration
03/12/2018	PR ZI N2 SUD	Exploitation Poste Relevage sans Dégrilleur
03/12/2018	Poste de Relèvement la Petite Ardoise	Exploitation Poste Relevage sans Dégrilleur
03/12/2018	Poste de Relèvement PN 22	Exploitation Poste Relevage sans Dégrilleur
03/12/2018	Poste de relèvement de Clérieux	Exploitation Poste Relevage sans Dégrilleur
03/12/2018	Poste de Relèvement_PR Les Grands Alliers	Exploitation Poste Relevage avec Dégrilleur
03/12/2018	PR ZA Portes du Vercors	Exploitation Poste Relevage sans Dégrilleur
03/12/2018	Bassin PRE DU VERCOS n°1	Exploitation Bassin Infiltration
03/12/2018	Poste de Relèvement ZI N1 NORD	Exploitation Poste Relevage sans Dégrilleur
03/12/2018	Poste de Relèvement Impasse Jean Moulin	Exploitation Poste Relevage sans Dégrilleur
03/12/2018	Poste de Relèvement Jean Moulin	Exploitation Poste Relevage sans Dégrilleur
03/12/2018	Poste de Relèvement PN 19	Exploitation Poste Relevage sans Dégrilleur
03/12/2018	PR_QUAI CHOPIN (Romans)	Exploitation Poste Relevage sans Dégrilleur
03/12/2018	PR La Citadelle Genissieux	Exploitation Poste Relevage sans Dégrilleur
03/12/2018	PR Les buisnières	Exploitation Poste Relevage sans Dégrilleur
03/12/2018	Poste de Relèvement_PR Cité EDF	Exploitation Poste Relevage sans Dégrilleur
03/12/2018	Poste de Relèvement_PR Cité EDF	Exploitation Poste Relevage avec Dégrilleur
03/12/2018	Poste de Relèvement_PR de Tournigand	Exploitation Poste Relevage avec Dégrilleur
03/12/2018	Bassin de Génissieux	Exploitation Bassin Infiltration
03/12/2018	PR Marguerite	Exploitation Poste Relevage sans Dégrilleur
03/12/2018	PR Gébelinières	Exploitation Poste Relevage sans Dégrilleur
03/12/2018	Poste de Relèvement_PR Humbert II	Exploitation Poste Relevage avec Dégrilleur

03/12/2018	Poste de Relèvement _PR Quartier Carcaille	Exploitation Poste Relevage avec Dégrilleur
03/12/2018	Bassin clos d'Amandines	Exploitation Bassin Infiltration
03/12/2018	Chasses Aval	Exploitation Bassin Infiltration
03/12/2018	BT Bourg de Péage (Juven)	Exploitation Poste Relevage sans Dégrilleur
03/12/2018	Poste de Relèvement _PR de Tournigand	Exploitation Poste Relevage sans Dégrilleur
03/12/2018	Poste de Relèvement _PR Humbert II	Exploitation Poste Relevage sans Dégrilleur
03/12/2018	Poste de Relèvement _PR Le Clos de Chagnol	Exploitation Poste Relevage sans Dégrilleur
Nb interventions : 592		

→ *L'auscultation du réseau de collecte*

Ci-dessous un tableau présentant les inspections télévisées des canalisations :

Interventions d'inspection et de contrôle	2014	2015	2016	2017	2018	N/N-1
Longueur de canalisation inspectée par caméra (ml)	12 017			324	5141	136,7%

Inspection Télévisées de Canalisation				
Commune	Date	Adresse		Type - commentaire
ROMANS-SUR-ISERE(26)	13/04/2018	RUE RENE REAUMUR		Canalisation -
ROMANS-SUR-ISERE(26)	13/04/2018	RUE RENE REAUMUR		Canalisation -
ROMANS-SUR-ISERE(26)	13/04/2018	RUE RENE REAUMUR		Canalisation -
ROMANS-SUR-ISERE(26)	13/04/2018	RUE RENE REAUMUR		Canalisation -
ROMANS-SUR-ISERE(26)	13/04/2018	RUE RENE REAUMUR		Canalisation -
PEYRINS(26)	04/06/2018	RUE DE CHASSES JASSOUDS		Canalisation -
PEYRINS(26)	18/06/2018	RUE DE CHASSES JASSOUDS		Canalisation -
CHATUZANGE-LE-GOUBET(26)	03/07/2018	RUE FELIX TOURNIGAND		Canalisation -
CHATUZANGE-LE-GOUBET(26)	03/07/2018	CHEMIN DES GRENIERES		Canalisation -
ROMANS-SUR-ISERE(26)	23/07/2018	RUE VICTOR BOIRON		Canalisation -
ROMANS-SUR-ISERE(26)	11/09/2018	RUE DIDEROT		Canalisation -
ROMANS-SUR-ISERE(26)	11/09/2018	RUE DIDEROT		Canalisation -
ROMANS-SUR-ISERE(26)	11/09/2018	RUE DIDEROT		Canalisation -
ROMANS-SUR-ISERE(26)	11/09/2018	RUE DIDEROT		Canalisation -
ROMANS-SUR-ISERE(26)	11/09/2018	RUE DIDEROT		Canalisation -
GRANGES-LES-BEAUMONT(26)	28/09/2018	RUE DU VERCORS		Canalisation -
ROMANS-SUR-ISERE(26)	20/11/2018	RUE DU 14 JUILLET		Canalisation -
BOURG-DE-PEAGE(26)	19/12/2018	AVENUE JOHN FITZGERALD KENNEDY		Canalisation Réalisé -

→ *Le curage*

Le plan de curage préventif :

Interventions de curage préventif	2014	2015	2016	2017	2018	N/N-1
Nombre d'interventions sur réseau	3 360	4 353	90	167	3 039	1 719,8%
sur branchements	4	14				
sur canalisations	210	68	90	167	32800	131,7%
sur accessoires	3 146	4 271				
sur bouches d'égout, grilles avaloirs	3 053	4 271			5216	
Longueur de canalisation curée (ml)	21 550	6 978	11 608	19 302	38016	-17,6%

Curage Grilles et Avaloirs			
Commune	Date	Adresse	Observations
ROMANS-SUR-ISERE(26)	02/01/2018	RUE DES COTTAGES	Préventif
MOURS-SAINT-EUSEBE(26)	03/01/2018	RUE DES ALPES	Préventif
MOURS-SAINT-EUSEBE(26)	03/01/2018	RUE ANDERS CELSIUS	Préventif
MOURS-SAINT-EUSEBE(26)	03/01/2018	CHEMIN DES MEANNES	Préventif
MOURS-SAINT-EUSEBE(26)	03/01/2018	CHEMIN DE L'ARTISANAT	Préventif
ROMANS-SUR-ISERE(26)	04/01/2018	RUE PARMENTIER	Préventif
ROMANS-SUR-ISERE(26)	05/01/2018	RUE JACQUELINE AURIOL	Préventif
ROMANS-SUR-ISERE(26)	05/01/2018	RUE DANIELE CASANOVA	Préventif
ROMANS-SUR-ISERE(26)	05/01/2018	RUE CELESTIN FREINET	Préventif
ROMANS-SUR-ISERE(26)	05/01/2018	RUE DE VERNAISON	Préventif
ROMANS-SUR-ISERE(26)	05/01/2018	RUE HUGUES DE LIONNE	Préventif
ROMANS-SUR-ISERE(26)	05/01/2018	RUE DE LA PAILLERE	Préventif
ROMANS-SUR-ISERE(26)	05/01/2018	RUE SIDONIE GABRIELLE COLETTE	Préventif
ROMANS-SUR-ISERE(26)	05/01/2018	RUE MARGUERITE YOURCENAR	Préventif
ROMANS-SUR-ISERE(26)	05/01/2018	RUE SIMONE SIGNORET	Préventif
ROMANS-SUR-ISERE(26)	05/01/2018	RUE TONY GARNIER	Préventif
ROMANS-SUR-ISERE(26)	05/01/2018	RUE ALBERT CAMUS	Préventif
ROMANS-SUR-ISERE(26)	05/01/2018	RUE CADRE NOIR	Préventif
ROMANS-SUR-ISERE(26)	05/01/2018	RUE ZINGARO	Préventif
ROMANS-SUR-ISERE(26)	05/01/2018	RUE DIODORE RAHOULT	Préventif
ROMANS-SUR-ISERE(26)	05/01/2018	RUE LOUIS PETIT	Préventif
ROMANS-SUR-ISERE(26)	05/01/2018	RUE IRENE JOLIOT-CURIE	Préventif
ROMANS-SUR-ISERE(26)	05/01/2018	RUE DE LA GRIVELIERE	Préventif
ROMANS-SUR-ISERE(26)	05/01/2018	RUE PAUL EMILE VICTOR	Préventif
ROMANS-SUR-ISERE(26)	05/01/2018	ALLEE YVES MONTAND	Préventif
ROMANS-SUR-ISERE(26)	05/01/2018	RUE DE STRAUBING	Préventif
ROMANS-SUR-ISERE(26)	05/01/2018	RUE SALVADOR ALLENDE	Préventif
MOURS-SAINT-EUSEBE(26)	05/01/2018	GRANDE RUE (D608)	Préventif
ROMANS-SUR-ISERE(26)	05/01/2018	RUE DES ORS	Préventif
MOURS-SAINT-EUSEBE(26)	05/01/2018	RUE DES GENETS	Préventif
ROMANS-SUR-ISERE(26)	05/01/2018	ALLEE DES CHENES VERTS	Préventif
ROMANS-SUR-ISERE(26)	08/01/2018	RUE BEATRIX DE HONGRIE	Préventif
ROMANS-SUR-ISERE(26)	08/01/2018	RUE BEATRIX DE HONGRIE	Préventif
ROMANS-SUR-ISERE(26)	08/01/2018	ALLEE CHARLES PERRAULT	Préventif
ROMANS-SUR-ISERE(26)	08/01/2018	LES LUPINS	Préventif
ROMANS-SUR-ISERE(26)	11/01/2018	RUE DE ZADAR	Préventif
ROMANS-SUR-ISERE(26)	11/01/2018	ALLEE JACQUES BREL	Préventif
ROMANS-SUR-ISERE(26)	11/01/2018	PLACE EDOUARD LALO	Préventif
ROMANS-SUR-ISERE(26)	11/01/2018	RUE JEAN ANTOINE WATTEAU	Préventif
ROMANS-SUR-ISERE(26)	11/01/2018	LES FOUGERES	Préventif
ROMANS-SUR-ISERE(26)	11/01/2018	RUE ANDRE PHILIP	Préventif
ROMANS-SUR-ISERE(26)	12/01/2018	ROND-POINT ISIDORE DANJEAN	Préventif
ROMANS-SUR-ISERE(26)	12/01/2018	RUE EUGENE POTTIER	Préventif
ROMANS-SUR-ISERE(26)	12/01/2018	RUE ANDRE LE NOTRE	Préventif
ROMANS-SUR-ISERE(26)	12/01/2018	RUE HENRI ISIDORE DANJEAN	Préventif
ROMANS-SUR-ISERE(26)	12/01/2018	RUE DU LOUVIER	Préventif

ROMANS-SUR-ISERE(26)	12/01/2018	RUE CALIXTE LAFOSSE	Préventif
ROMANS-SUR-ISERE(26)	12/01/2018	RUE SORANO	Préventif
ROMANS-SUR-ISERE(26)	12/01/2018	RUE ROMANET BOFFIN	Préventif
ROMANS-SUR-ISERE(26)	12/01/2018	ALLEE OSCAR ROMERO	Préventif
ROMANS-SUR-ISERE(26)	12/01/2018	RUE ANDRE LE NOTRE	Préventif
ROMANS-SUR-ISERE(26)	12/01/2018	LES FOUGERES	Préventif
ROMANS-SUR-ISERE(26)	12/01/2018	ALLEE GEORGES BRASSENS	Préventif
ROMANS-SUR-ISERE(26)	15/01/2018	RUE MISSAK MANOUCHIAN	Préventif
ROMANS-SUR-ISERE(26)	15/01/2018	RUE DE L'ECUREUIL	Préventif
ROMANS-SUR-ISERE(26)	15/01/2018	ROND-POINT DE L'ECUREUIL	Préventif
ROMANS-SUR-ISERE(26)	15/01/2018	RUE CALIXTE LAFOSSE	Préventif
ROMANS-SUR-ISERE(26)	15/01/2018	CHEMIN DES BASTIONS	Préventif
ROMANS-SUR-ISERE(26)	15/01/2018	ALLEE OSCAR ROMERO	Préventif
ROMANS-SUR-ISERE(26)	15/01/2018	ALLEE SIMON BOLIVAR	Préventif
ROMANS-SUR-ISERE(26)	15/01/2018	ALLEE GEORGES BRASSENS	Préventif
ROMANS-SUR-ISERE(26)	15/01/2018	RUE PIERRE BROSSOLETTE	Préventif
ROMANS-SUR-ISERE(26)	15/01/2018	LES LUPINS	Préventif
ROMANS-SUR-ISERE(26)	15/01/2018	LES FOUGERES	Préventif
ROMANS-SUR-ISERE(26)	16/01/2018	RUE JULES GUESDE	Préventif
ROMANS-SUR-ISERE(26)	16/01/2018	RUE BRUNO LARAT	Préventif
ROMANS-SUR-ISERE(26)	16/01/2018	RUE DES RECOLLETS	Préventif
ROMANS-SUR-ISERE(26)	16/01/2018	AVENUE MARCELIN BERTHELOT	Préventif
ROMANS-SUR-ISERE(26)	16/01/2018	RUE MAGNARD	Préventif
ROMANS-SUR-ISERE(26)	16/01/2018	RUE DE LA PAILLERE	Préventif
ROMANS-SUR-ISERE(26)	16/01/2018	RUE CALIXTE LAFOSSE	Préventif
ROMANS-SUR-ISERE(26)	16/01/2018	RUE DE L'ECUREUIL	Préventif
ROMANS-SUR-ISERE(26)	16/01/2018	RUE MAGNARD	Préventif
ROMANS-SUR-ISERE(26)	16/01/2018	ALLEE GEORGES BRASSENS	Préventif
ROMANS-SUR-ISERE(26)	16/01/2018	RUE PIERRE BROSSOLETTE	Préventif
ROMANS-SUR-ISERE(26)	16/01/2018	LES LUPINS	Préventif
ROMANS-SUR-ISERE(26)	16/01/2018	LES FOUGERES	Préventif
ROMANS-SUR-ISERE(26)	17/01/2018	RUE FOCH	Préventif
ROMANS-SUR-ISERE(26)	17/01/2018	RUE GALLIENI	Préventif
ROMANS-SUR-ISERE(26)	17/01/2018	RUE DE MA PLAINE	Préventif
ROMANS-SUR-ISERE(26)	17/01/2018	RUE BRUNO LARAT	Préventif
ROMANS-SUR-ISERE(26)	17/01/2018	BOULEVARD DU CENTRE	Préventif
ROMANS-SUR-ISERE(26)	17/01/2018	AVENUE LOUIS SAILLANT	Préventif
ROMANS-SUR-ISERE(26)	17/01/2018	RUE SIMONE ABBAT	Préventif
ROMANS-SUR-ISERE(26)	17/01/2018	RUE EDOUARD VAILLANT	Préventif
ROMANS-SUR-ISERE(26)	17/01/2018	RUE DE DUNKERQUE	Préventif
ROMANS-SUR-ISERE(26)	17/01/2018	RUE JOFFRE	Préventif
ROMANS-SUR-ISERE(26)	18/01/2018	RUE JEANNE D'ARC	Préventif
ROMANS-SUR-ISERE(26)	18/01/2018	BOULEVARD MONTMARTEL	Préventif
ROMANS-SUR-ISERE(26)	18/01/2018	IMPASSE JEANNE D'ARC	Préventif
ROMANS-SUR-ISERE(26)	18/01/2018	RUE BAPTISTE MARCET	Préventif
ROMANS-SUR-ISERE(26)	18/01/2018	IMPASSE VICTOR BOIRON	Préventif
ROMANS-SUR-ISERE(26)	18/01/2018	RUE VICTOR BOIRON	Préventif
ROMANS-SUR-ISERE(26)	19/01/2018	RUE PREMIER	

ROMANS-SUR-ISERE(26)	19/01/2018	IMPASSE VICTOR MARINUCCI	
ROMANS-SUR-ISERE(26)	19/01/2018	IMPASSE VICTOR BOIRON	
ROMANS-SUR-ISERE(26)	19/01/2018	RUE PREMIER	
ROMANS-SUR-ISERE(26)	19/01/2018	AVENUE MARCELIN BERTHELOT	Préventif
ROMANS-SUR-ISERE(26)	19/01/2018	AVENUE MARCEL PAUL	Préventif
ROMANS-SUR-ISERE(26)	19/01/2018	RUE BRUNO LARAT	Préventif
ROMANS-SUR-ISERE(26)	22/01/2018	BOULEVARD MONTMARTEL	Préventif
ROMANS-SUR-ISERE(26)	22/01/2018	AVENUE GENEVIEVE ANTHONIOZ DE GAULLE	Préventif
ROMANS-SUR-ISERE(26)	22/01/2018	RUE BAPTISTE MARCET	Préventif
ROMANS-SUR-ISERE(26)	29/01/2018	RUE LOUIS LE CARDONNEL	Préventif
ROMANS-SUR-ISERE(26)	29/01/2018	AVENUE DE SAINT-DONAT	Préventif
ROMANS-SUR-ISERE(26)	29/01/2018	AVENUE DU DOCTEUR BONNET	Préventif
ROMANS-SUR-ISERE(26)	30/01/2018	RUE DIDEROT	Préventif
ROMANS-SUR-ISERE(26)	30/01/2018	RUE DU 11EME CUIRASSIER	Préventif
ROMANS-SUR-ISERE(26)	30/01/2018	RUE BLANQUI	Préventif
ROMANS-SUR-ISERE(26)	30/01/2018	RUE JEAN DASTE	Préventif
ROMANS-SUR-ISERE(26)	30/01/2018	RUE ALPHONSE DAUDET	Préventif
ROMANS-SUR-ISERE(26)	30/01/2018	RUE DES MARTINETS	Préventif
ROMANS-SUR-ISERE(26)	30/01/2018	RUE DES CHARDONNERETS	Préventif
ROMANS-SUR-ISERE(26)	31/01/2018	RUE LEOPOLD SEDAR SENGHOR	Préventif
ROMANS-SUR-ISERE(26)	31/01/2018	CHEMIN DU MOULIN	Préventif
ROMANS-SUR-ISERE(26)	07/02/2018	RUE DE LA SYLLA	Préventif
ROMANS-SUR-ISERE(26)	07/02/2018	RUE BLANQUI	Préventif
ROMANS-SUR-ISERE(26)	07/02/2018	RUE DIDEROT	Préventif
ROMANS-SUR-ISERE(26)	09/02/2018	AVENUE JEAN MOULIN	Préventif
ROMANS-SUR-ISERE(26)	09/02/2018	AVENUE DE LA 1ERE ARMEE	Préventif
ROMANS-SUR-ISERE(26)	09/02/2018	RUE ALPHONSE DAUDET	Préventif
ROMANS-SUR-ISERE(26)	09/02/2018	AVENUE JEAN MOULIN	Préventif
ROMANS-SUR-ISERE(26)	09/02/2018	RUE DE DELAY	Préventif
ROMANS-SUR-ISERE(26)	09/02/2018	RUE DE LA GLORIETTE	Préventif
ROMANS-SUR-ISERE(26)	13/02/2018	RUE DU JEU DE PAUME	Préventif
ROMANS-SUR-ISERE(26)	13/02/2018	RUE DES TUILERIES	Préventif
ROMANS-SUR-ISERE(26)	13/02/2018	RUE JULES RENARD	Préventif
ROMANS-SUR-ISERE(26)	13/02/2018	RUE COLBERT	Préventif
ROMANS-SUR-ISERE(26)	13/02/2018	RUE THEODORE MONOD	Préventif
ROMANS-SUR-ISERE(26)	14/02/2018	IMPASSE CORONA	Préventif
ROMANS-SUR-ISERE(26)	14/02/2018	RUE DE LA BRUYERE	Préventif
ROMANS-SUR-ISERE(26)	14/02/2018	AVENUE JEAN MOULIN	Préventif
ROMANS-SUR-ISERE(26)	14/02/2018	CHEMIN DES CLERCS	Préventif
ROMANS-SUR-ISERE(26)	14/02/2018	RUE ETIENNE JODELLE	Préventif
ROMANS-SUR-ISERE(26)	14/02/2018	RUE EUGENE DELACROIX	Préventif
ROMANS-SUR-ISERE(26)	14/02/2018	IMPASSE DES FRERES SERVAN	Préventif
ROMANS-SUR-ISERE(26)	14/02/2018	IMPASSE ALAIN BORNE	Préventif
ROMANS-SUR-ISERE(26)	15/02/2018	RUE FERDINAND HEROLD	Préventif
ROMANS-SUR-ISERE(26)	15/02/2018	RUE PAUL VALERY	Préventif
ROMANS-SUR-ISERE(26)	15/02/2018	RUE MARIE-CLAUDE VAILLANT-COUTURIER	Préventif

ROMANS-SUR-ISERE(26)	15/02/2018	RUE DOMINIQUE INGRES	Préventif
ROMANS-SUR-ISERE(26)	15/02/2018	RUE JACQUES CARTIER	Préventif
ROMANS-SUR-ISERE(26)	15/02/2018	RUE PAUL GAUGUIN	Préventif
ROMANS-SUR-ISERE(26)	15/02/2018	RUE CLEMENT ADER	Préventif
ROMANS-SUR-ISERE(26)	15/02/2018	ALLEE ANDRE BOULOCHÉ	Préventif
ROMANS-SUR-ISERE(26)	15/02/2018	RUE ANDRE BOULOCHÉ	Préventif
ROMANS-SUR-ISERE(26)	15/02/2018	RUE ROMAIN ROLLAND	Préventif
ROMANS-SUR-ISERE(26)	15/02/2018	RUE ETIENNE JODELLE	Préventif
ROMANS-SUR-ISERE(26)	15/02/2018	RUE RODOLPHE KREUTZER	Préventif
ROMANS-SUR-ISERE(26)	15/02/2018	RUE LOUIS BRAILLE	Préventif
ROMANS-SUR-ISERE(26)	15/02/2018	RUE ROBERT ESTIENNE	Préventif
ROMANS-SUR-ISERE(26)	15/02/2018	RUE FERNAND LEGER	Préventif
ROMANS-SUR-ISERE(26)	15/02/2018	RUE ROMAIN ROLLAND	Préventif
BOURG-DE-PEAGE(26)	16/02/2018	AVENUE JOHN FITZGERALD KENNEDY	
ROMANS-SUR-ISERE(26)	16/02/2018	AVENUE DE LA 1ERE ARMEE	Préventif
ROMANS-SUR-ISERE(26)	16/02/2018	AVENUE JEAN MOULIN	Préventif
ROMANS-SUR-ISERE(26)	16/02/2018	AVENUE DE LA 1ERE ARMEE	Préventif
ROMANS-SUR-ISERE(26)	16/02/2018	RUE HENRI MATISSE	Préventif
ROMANS-SUR-ISERE(26)	16/02/2018	RUE MAURICE RAVEL	Préventif
ROMANS-SUR-ISERE(26)	16/02/2018	IMPASSE DES MENEURES	Préventif
ROMANS-SUR-ISERE(26)	16/02/2018	AVENUE RAOUL FOLLEREAU	Préventif
ROMANS-SUR-ISERE(26)	16/02/2018	RUE ALBERT MATHIEZ	Préventif
ROMANS-SUR-ISERE(26)	16/02/2018	RUE DU 19 MARS 1962	Préventif
ROMANS-SUR-ISERE(26)	16/02/2018	RUE EUGENE LABICHE	Préventif
ROMANS-SUR-ISERE(26)	16/02/2018	RUE ALBERT MATHIEZ	Préventif
ROMANS-SUR-ISERE(26)	16/02/2018	RUE DE LA SYLLA	Préventif
ROMANS-SUR-ISERE(26)	16/02/2018	RUE GEORGES LEFEBVRE	Préventif
ROMANS-SUR-ISERE(26)	19/02/2018	RUE RAPHAEL DORNE	Préventif
ROMANS-SUR-ISERE(26)	19/02/2018	ALLEE 3 MARIUS PUZIN	Préventif
ROMANS-SUR-ISERE(26)	19/02/2018	RUE MARIUS PUZIN	Préventif
ROMANS-SUR-ISERE(26)	19/02/2018	ALLEE 4 MARIUS PUZIN	Préventif
ROMANS-SUR-ISERE(26)	19/02/2018	ALLEE 1 MARIUS PUZIN	Préventif
ROMANS-SUR-ISERE(26)	19/02/2018	IMPASSE GEORGES POMPIDOU	Préventif
ROMANS-SUR-ISERE(26)	19/02/2018	ALLEE 2 MARIUS PUZIN	Préventif
ROMANS-SUR-ISERE(26)	19/02/2018	RUE MARIUS PUZIN	Préventif
ROMANS-SUR-ISERE(26)	19/02/2018	RUE GUYNEMER	Préventif
ROMANS-SUR-ISERE(26)	19/02/2018	ALLEE GUYNEMER	Préventif
ROMANS-SUR-ISERE(26)	19/02/2018	AVENUE GEORGES POMPIDOU	Préventif
ROMANS-SUR-ISERE(26)	19/02/2018	RUE GERARD PHILIPPE	Préventif
ROMANS-SUR-ISERE(26)	19/02/2018	RUE PAUL SABATIER	Préventif
ROMANS-SUR-ISERE(26)	20/02/2018	RUE AUGUSTE RENOIR	Préventif
ROMANS-SUR-ISERE(26)	20/02/2018	ALLEE AUGUSTE RENOIR	Préventif
ROMANS-SUR-ISERE(26)	20/02/2018	RUE MADELEINE GIRAUDIER	Préventif
ROMANS-SUR-ISERE(26)	20/02/2018	RUE EMILE OLLIVIER	Préventif
ROMANS-SUR-ISERE(26)	20/02/2018	RUE PAUL SABATIER	Préventif
ROMANS-SUR-ISERE(26)	20/02/2018	IMPASSE PAUL SABATIER	Préventif
ROMANS-SUR-ISERE(26)	21/02/2018	RUE EDOUARD MANET	Préventif
ROMANS-SUR-ISERE(26)	21/02/2018	RUE FERNAND PELLOUTIER	Préventif

ROMANS-SUR-ISERE(26)	21/02/2018	AVENUE MARIUS MOUTET	Préventif
ROMANS-SUR-ISERE(26)	21/02/2018	RUE RAPHAEL DORNE	Préventif
ROMANS-SUR-ISERE(26)	21/02/2018	RUE DES CHARMILLES	Préventif
ROMANS-SUR-ISERE(26)	21/02/2018	RUE GUYNEMER	Préventif
ROMANS-SUR-ISERE(26)	21/02/2018	RUE DES ETOURNELLES	Préventif
ROMANS-SUR-ISERE(26)	21/02/2018	RUE CHARLES LEBRUN	Préventif
ROMANS-SUR-ISERE(26)	21/02/2018	ROND-POINT ALPHONSE GELIBERT	Préventif
ROMANS-SUR-ISERE(26)	21/02/2018	RUE ALPHONSE GELIBERT	Préventif
ROMANS-SUR-ISERE(26)	21/02/2018	IMPASSE JOAN MIRO	Préventif
ROMANS-SUR-ISERE(26)	21/02/2018	ROND-POINT ALPHONSE GELIBERT	Préventif
ROMANS-SUR-ISERE(26)	21/02/2018	IMPASSE RAOUL DUFY	Préventif
ROMANS-SUR-ISERE(26)	22/02/2018	RUE ANDRE CHENIER	Préventif
ROMANS-SUR-ISERE(26)	22/02/2018	RUE DU 14 JUILLET	Préventif
ROMANS-SUR-ISERE(26)	22/02/2018	RUE DES CHARMILLES	Préventif
ROMANS-SUR-ISERE(26)	23/02/2018	RUE FERNAND PELLOUTIER	Préventif
ROMANS-SUR-ISERE(26)	23/02/2018	RUE EMILE GRAS	Préventif
ROMANS-SUR-ISERE(26)	23/02/2018	RUE DE VERDUN	Préventif
ROMANS-SUR-ISERE(26)	23/02/2018	RUE CAMILLE DESMOULINS	Préventif
ROMANS-SUR-ISERE(26)	23/02/2018	RUE JULES VERNISSAT	Préventif
ROMANS-SUR-ISERE(26)	23/02/2018	RUE JEAN- BAPTISTE DOCHIER	Préventif
ROMANS-SUR-ISERE(26)	26/02/2018	BOULEVARD REMY ROURE	Préventif
ROMANS-SUR-ISERE(26)	26/02/2018	RUE MARIE-CLAUDE VAILLANT-COUTURIER	Préventif
ROMANS-SUR-ISERE(26)	26/02/2018	RUE DE GILLIER	Préventif
ROMANS-SUR-ISERE(26)	26/02/2018	RUE ADOLPHE DECHATTE	Préventif
ROMANS-SUR-ISERE(26)	26/02/2018	RUE PASTEUR	Préventif
ROMANS-SUR-ISERE(26)	26/02/2018	RUE DE DELAY	Préventif
ROMANS-SUR-ISERE(26)	26/02/2018	RUE PASTEUR	Préventif
ROMANS-SUR-ISERE(26)	26/02/2018	RUE MAT-BATIE	Préventif
ROMANS-SUR-ISERE(26)	27/02/2018	RUE JEANNE HUMBERT	Préventif
ROMANS-SUR-ISERE(26)	27/02/2018	RUE JULES FERRY	Préventif
ROMANS-SUR-ISERE(26)	27/02/2018	RUE MIRABEAU	Préventif
ROMANS-SUR-ISERE(26)	28/02/2018	RUE FRANCOIS GOMBOS	Préventif
ROMANS-SUR-ISERE(26)	28/02/2018	IMPASSE DE CHATILLON	Préventif
ROMANS-SUR-ISERE(26)	28/02/2018	RUE LOUIS BLEROT	Préventif
ROMANS-SUR-ISERE(26)	28/02/2018	RUE LOUIS ROYANEZ	Préventif
ROMANS-SUR-ISERE(26)	28/02/2018	RUE JULES VERNISSAT	Préventif
ROMANS-SUR-ISERE(26)	28/02/2018	RUE CAMILLE DESMOULINS	Préventif
ROMANS-SUR-ISERE(26)	28/02/2018	RUE DU 4 SEPTEMBRE	Préventif
ROMANS-SUR-ISERE(26)	28/02/2018	LOTISSEMENT LES BUISSONNETS	Préventif
ROMANS-SUR-ISERE(26)	28/02/2018	AVENUE EMILE ZOLA	Préventif
ROMANS-SUR-ISERE(26)	28/02/2018	AVENUE GEORGES POMPIDOU	Préventif
ROMANS-SUR-ISERE(26)	28/02/2018	RUE DU 14 JUILLET	Préventif
ROMANS-SUR-ISERE(26)	28/02/2018	RUE RABELAIS	Préventif
ROMANS-SUR-ISERE(26)	01/03/2018	RUE MAX JACOB	Préventif
ROMANS-SUR-ISERE(26)	01/03/2018	RUE FRANCOIS DOMINIQUE TOUSSAINT	Préventif
ROMANS-SUR-ISERE(26)	01/03/2018	AVENUE DE SAINT-DONAT	Préventif
ROMANS-SUR-ISERE(26)	01/03/2018	IMPASSE EDEN	Préventif

ROMANS-SUR-ISERE(26)	01/03/2018	RUE RABELAIS	Préventif
ROMANS-SUR-ISERE(26)	01/03/2018	IMPASSE MICHELET	Préventif
ROMANS-SUR-ISERE(26)	02/03/2018	RUE HIPPOLYTE ROUX	Préventif
ROMANS-SUR-ISERE(26)	02/03/2018	RUE DE COALVILLE	Préventif
ROMANS-SUR-ISERE(26)	02/03/2018	RUE DE VARESE	Préventif
ROMANS-SUR-ISERE(26)	02/03/2018	RUE SYLVAIN MARMIER	Préventif
ROMANS-SUR-ISERE(26)	02/03/2018	BOULEVARD LACOSTE	Préventif
ROMANS-SUR-ISERE(26)	05/03/2018	RUE DE LA PIERROTTE	Préventif
ROMANS-SUR-ISERE(26)	05/03/2018	RUE JEAN ET JACQUES GERANTON	Préventif
ROMANS-SUR-ISERE(26)	05/03/2018	RUE RENE BOISSE	Préventif
ROMANS-SUR-ISERE(26)	06/03/2018	RUE MERLIN	Préventif
ROMANS-SUR-ISERE(26)	15/03/2018	RUE DES REMPARTS SAINT-NICOLAS	Préventif
ROMANS-SUR-ISERE(26)	19/03/2018	BOULEVARD DE LA LIBERATION	Préventif
ROMANS-SUR-ISERE(26)	19/03/2018	RUE GUILHAUME	Préventif
ROMANS-SUR-ISERE(26)	19/03/2018	PLACE CARNOT	Préventif
ROMANS-SUR-ISERE(26)	19/03/2018	BOULEVARD GABRIEL PERI	Préventif
ROMANS-SUR-ISERE(26)	19/03/2018	RUE DOCQ	Préventif
ROMANS-SUR-ISERE(26)	19/03/2018	RUE PRANEUF	Préventif
ROMANS-SUR-ISERE(26)	19/03/2018	BOULEVARD GABRIEL PERI	Préventif
ROMANS-SUR-ISERE(26)	19/03/2018	RUE ANDRE CHENIER	Préventif
ROMANS-SUR-ISERE(26)	19/03/2018	PASSAGE SUPERIEUR EVARISTE GALLOIS	Préventif
ROMANS-SUR-ISERE(26)	19/03/2018	RUE FRANCOIS POUZIN	Préventif
ROMANS-SUR-ISERE(26)	19/03/2018	RUE PARMENTIER	Préventif
ROMANS-SUR-ISERE(26)	20/03/2018	RUE ERNEST BONNARDEL	Préventif
ROMANS-SUR-ISERE(26)	20/03/2018	RUE DU PRE VERT	Préventif
ROMANS-SUR-ISERE(26)	20/03/2018	RUE TURPIN	Préventif
ROMANS-SUR-ISERE(26)	20/03/2018	RUE DU RESERVOIR	Préventif
ROMANS-SUR-ISERE(26)	20/03/2018	RUE GAILLARD	Préventif
ROMANS-SUR-ISERE(26)	20/03/2018	RUE PALESTRO	Préventif
ROMANS-SUR-ISERE(26)	20/03/2018	RUE JACQUEMART	Préventif
ROMANS-SUR-ISERE(26)	20/03/2018	RUE NOE ROCH	Préventif
ROMANS-SUR-ISERE(26)	20/03/2018	RUE GUILHAUME	Préventif
ROMANS-SUR-ISERE(26)	20/03/2018	RUE DU RESERVOIR	Préventif
ROMANS-SUR-ISERE(26)	20/03/2018	RUE DOCTEUR PERRET	Préventif
ROMANS-SUR-ISERE(26)	20/03/2018	RUE DE FLIREY	Préventif
ROMANS-SUR-ISERE(26)	20/03/2018	AVENUE VICTOR HUGO	Préventif
ROMANS-SUR-ISERE(26)	20/03/2018	RUE DE L'EGALITE	Préventif
ROMANS-SUR-ISERE(26)	20/03/2018	RUE PALESTRO	Préventif
ROMANS-SUR-ISERE(26)	20/03/2018	RUE CHEVALIER	Préventif
ROMANS-SUR-ISERE(26)	21/03/2018	RUE POUCHELON	Préventif
ROMANS-SUR-ISERE(26)	21/03/2018	RUE DU CLAIR VIVRE	Préventif
ROMANS-SUR-ISERE(26)	21/03/2018	RUE DE FLIREY	Préventif
ROMANS-SUR-ISERE(26)	21/03/2018	RUE PRESIDENT FELIX FAURE	Préventif
ROMANS-SUR-ISERE(26)	21/03/2018	AVENUE PIERRE SEMARD	Préventif
ROMANS-SUR-ISERE(26)	21/03/2018	RUE DE LA REPUBLIQUE	Préventif
ROMANS-SUR-ISERE(26)	21/03/2018	RUE PALESTRO	Préventif
ROMANS-SUR-ISERE(26)	21/03/2018	IMPASSE DES CHALETS	Préventif
ROMANS-SUR-ISERE(26)	21/03/2018	RUE ROBERT DESNOS	Préventif

ROMANS-SUR-ISERE(26)	21/03/2018	RUE PROCOPE DUCROS	Préventif
ROMANS-SUR-ISERE(26)	21/03/2018	RUE DE L'EGALITE	Préventif
ROMANS-SUR-ISERE(26)	21/03/2018	RUE DE LA LIBERTE	Préventif
ROMANS-SUR-ISERE(26)	21/03/2018	RUE GERMAIN MARTIN	Préventif
ROMANS-SUR-ISERE(26)	21/03/2018	RUE CHARLES MICHELS	Préventif
ROMANS-SUR-ISERE(26)	21/03/2018	RUE DE LA FRATERNITE	Préventif
ROMANS-SUR-ISERE(26)	21/03/2018	RUE NUGUES	Préventif
ROMANS-SUR-ISERE(26)	21/03/2018	RUE SOLFERINO	Préventif
ROMANS-SUR-ISERE(26)	21/03/2018	RUE DU CLAIR VIVRE	Préventif
ROMANS-SUR-ISERE(26)	21/03/2018	RUE AMIRAL COURBET	Préventif
ROMANS-SUR-ISERE(26)	21/03/2018	RUE LAMARTINE	Préventif
ROMANS-SUR-ISERE(26)	22/03/2018	RUE PRESIDENT FELIX FAURE	Préventif
ROMANS-SUR-ISERE(26)	22/03/2018	AVENUE PIERRE SEMARD	Préventif
ROMANS-SUR-ISERE(26)	22/03/2018	RUE PALESTRO	Préventif
ROMANS-SUR-ISERE(26)	22/03/2018	RUE AUGUSTE PAILHEREY	Préventif
ROMANS-SUR-ISERE(26)	23/03/2018	RUE JOSEPH SAVOYE	Préventif
ROMANS-SUR-ISERE(26)	23/03/2018	RUE LOIRE	Préventif
ROMANS-SUR-ISERE(26)	23/03/2018	AVENUE GAMBETTA	Préventif
ROMANS-SUR-ISERE(26)	23/03/2018	RUE MARCEAU	Préventif
ROMANS-SUR-ISERE(26)	23/03/2018	RUE AMIRAL COURBET	Préventif
ROMANS-SUR-ISERE(26)	23/03/2018	BOULEVARD REGIS GIGNIER	Préventif
ROMANS-SUR-ISERE(26)	23/03/2018	RUE CHEVALIER DE LA BARRE	Préventif
ROMANS-SUR-ISERE(26)	23/03/2018	RUE FRANCOIS POUZIN	Préventif
ROMANS-SUR-ISERE(26)	23/03/2018	RUE MARCEAU	Préventif
ROMANS-SUR-ISERE(26)	20/04/2018	AVENUE DU MAQUIS	Préventif
ROMANS-SUR-ISERE(26)	20/04/2018	RUE FREDERIC MISTRAL	Préventif
ROMANS-SUR-ISERE(26)	20/04/2018	AVENUE DU MAQUIS	Préventif
ROMANS-SUR-ISERE(26)	24/04/2018	RUE DESCARTES	Préventif
ROMANS-SUR-ISERE(26)	24/04/2018	RUE AMPERE	Préventif
ROMANS-SUR-ISERE(26)	24/04/2018	RUE ANDRE DOUCIN	Préventif
ROMANS-SUR-ISERE(26)	24/04/2018	AVENUE ADOLPHE FIGUET	Préventif
ROMANS-SUR-ISERE(26)	24/04/2018	RUE FREDERIC MISTRAL	Préventif
ROMANS-SUR-ISERE(26)	24/04/2018	RUE AMPERE	Préventif
ROMANS-SUR-ISERE(26)	24/04/2018	AVENUE CHARLES JOURDAN	Préventif
ROMANS-SUR-ISERE(26)	24/04/2018	RUE LOUIS VINAY	Préventif
ROMANS-SUR-ISERE(26)	24/04/2018	RUE JEAN JOSEPH MOUNIER	Préventif
CLERIEUX(26)	26/04/2018	ALLEE DES MONTS DU MATIN	Préventif
CLERIEUX(26)	04/05/2018	ROUTE DES CHAMPIGONNIERES	Préventif
ROMANS-SUR-ISERE(26)	04/05/2018	BOULEVARD VOLTAIRE	Préventif
GENISSIEUX(26)	04/05/2018	RUE FREDERIC PENELON	Préventif
PEYRINS(26)	04/05/2018	GRAND RUE (D538)	Préventif
PEYRINS(26)	04/05/2018	RUE DES ECOLES	Préventif
PEYRINS(26)	04/05/2018	CHEMIN DE L'ENFER	Préventif
PEYRINS(26)	04/05/2018	PLACE DU NORD (D112)	Préventif
PEYRINS(26)	04/05/2018	ROUTE DE GENISSIEUX (D112)	Préventif
PEYRINS(26)	04/05/2018	GRAND RUE (D538)	Préventif
PEYRINS(26)	04/05/2018	ROUTE DE MARGES (D538)	Préventif
PEYRINS(26)	04/05/2018	GRAND RUE (D538)	Préventif

PEYRINS(26)	04/05/2018	PLACE DU CHAMPS DE MARS	Préventif
PEYRINS(26)	04/05/2018	ROUTE DE MOURS (D538)	Préventif
PEYRINS(26)	04/05/2018	RUE DE MONTALIVET	Préventif
PEYRINS(26)	04/05/2018	ALLEE DU MURINAIS A	Préventif
PEYRINS(26)	04/05/2018	ROUTE DE GENISSIEUX (D112)	Préventif
PEYRINS(26)	04/05/2018	RUE DES ECOLES	Préventif
PEYRINS(26)	04/05/2018	PLACE DU CHAMPS DE MARS	Préventif
PEYRINS(26)	04/05/2018	RUE DES ECOLES	Préventif
PEYRINS(26)	04/05/2018	GRAND RUE	Préventif
PEYRINS(26)	04/05/2018	RUE DE L EGLISE	Préventif
GENISSIEUX(26)	07/05/2018	RUE LOUIS JOUD	Préventif
CHATILLON-SAINT-JEAN(26)	07/05/2018	RUE DE CROIX MANE (D112)	Préventif
CHATILLON-SAINT-JEAN(26)	07/05/2018	RUE DE L'INDUSTRIE	Préventif
CHATILLON-SAINT-JEAN(26)	07/05/2018	IMPASSE DE HAUTEVILLE	Préventif
CHATILLON-SAINT-JEAN(26)	07/05/2018	RUE DU VERCORS (D112)	Préventif
CHATILLON-SAINT-JEAN(26)	07/05/2018	ROUTE DE PEROUX (D112)	Préventif
CHATILLON-SAINT-JEAN(26)	07/05/2018	CHEMIN DE L'EGLISE	Préventif
CHATILLON-SAINT-JEAN(26)	07/05/2018	IMPASSE DU PRE VERT	Préventif
CHATILLON-SAINT-JEAN(26)	07/05/2018	RUE DU GOGNARD	Préventif
CHATILLON-SAINT-JEAN(26)	07/05/2018	RUE DES TOURNESOLS	Préventif
CHATILLON-SAINT-JEAN(26)	07/05/2018	ROUTE DE PEROUX (D112)	Préventif
CHATILLON-SAINT-JEAN(26)	07/05/2018	IMPASSE DU PRE VERT	Préventif
CHATILLON-SAINT-JEAN(26)	07/05/2018	RUE DES BOULANGERIES (D112)	Préventif
CHATILLON-SAINT-JEAN(26)	07/05/2018	RUE DU GOGNARD	Préventif
CHATILLON-SAINT-JEAN(26)	07/05/2018	IMPASSE DES NOYERS	Préventif
CHATILLON-SAINT-JEAN(26)	09/05/2018	RUE DES JARDINS D'OCTAVEON	Préventif
CHATILLON-SAINT-JEAN(26)	09/05/2018	RUE COTE SUD	Préventif
CHATILLON-SAINT-JEAN(26)	09/05/2018	IMPASSE DES LUTS	Préventif
CHATILLON-SAINT-JEAN(26)	09/05/2018	ROUTE DE LA PLAINE (D123)	Préventif
CHATILLON-SAINT-JEAN(26)	09/05/2018	IMPASSE SAINT-JEAN	Préventif
CHATILLON-SAINT-JEAN(26)	09/05/2018	IMPASSE D'AUTAVION	Préventif
CHATILLON-SAINT-JEAN(26)	09/05/2018	RUE DU GOGNARD	Préventif
CHATILLON-SAINT-JEAN(26)	09/05/2018	LES FLOTTES	Préventif
CHATILLON-SAINT-JEAN(26)	09/05/2018	RUE DES TOURNESOLS	Préventif
CHATILLON-SAINT-JEAN(26)	09/05/2018	IMPASSE DES CERNEAUX	Préventif
CHATILLON-SAINT-JEAN(26)	09/05/2018	IMPASSE DU SOLEIL LEVANT	Préventif
CHATILLON-SAINT-JEAN(26)	09/05/2018	RUE DES EPIS	Préventif
CHATILLON-SAINT-JEAN(26)	09/05/2018	IMPASSE DES CERISIERS	Préventif
CHATILLON-SAINT-JEAN(26)	09/05/2018	RUE DE LA MONTAGNE	Préventif
ROMANS-SUR-ISERE(26)	15/05/2018	PLACE CHARLES DE GAULLE	Préventif
CHATUZANGE-LE-GOUBET(26)	24/05/2018	CHEMIN DE LA PLAINE	Préventif
SAINT-PAUL-LES-ROMANS(26)	25/05/2018	IMPASSE DES JUMELLES	Préventif
SAINT-PAUL-LES-ROMANS(26)	25/05/2018	ANCIENNE ROUTE DE ROMANS	Préventif
SAINT-PAUL-LES-ROMANS(26)	25/05/2018	IMPASSE ABBE PIERRE	Préventif
ROMANS-SUR-ISERE(26)	28/05/2018	RUE ANDRE DOUCIN	Préventif
ROMANS-SUR-ISERE(26)	28/05/2018	RUE PECHERIE	Préventif
BOURG-DE-PEAGE(26)	31/05/2018	RUE HONORE DE BALZAC	Préventif
ROMANS-SUR-ISERE(26)	31/05/2018	RUE TURPIN	Préventif

ROMANS-SUR-ISERE(26)	31/05/2018	COURS PIERRE DIDIER	Préventif
ROMANS-SUR-ISERE(26)	31/05/2018	AVENUE DU 8 MAI	Préventif
ROMANS-SUR-ISERE(26)	31/05/2018	RUE GENERAL ALBERT	Préventif
ROMANS-SUR-ISERE(26)	31/05/2018	AVENUE DE LA 1ERE ARMEE	Préventif
ROMANS-SUR-ISERE(26)	31/05/2018	RUE EUGENE VARLIN	Préventif
ROMANS-SUR-ISERE(26)	31/05/2018	RUE DE LA BANQUE	Préventif
ROMANS-SUR-ISERE(26)	31/05/2018	PLACE JEAN JAURES	Préventif
MOURS-SAINT-EUSEBE(26)	31/05/2018	IMPASSE DES ORCHIDEES	Préventif
ROMANS-SUR-ISERE(26)	31/05/2018	RUE NINON VALLIN	Préventif
BOURG-DE-PEAGE(26)	31/05/2018	RUE EUGENE DELACROIX	Préventif
MOURS-SAINT-EUSEBE(26)	31/05/2018	IMPASSE DES MYOSOTIS	Préventif
BOURG-DE-PEAGE(26)	04/06/2018	RUE GERARD GAUD	Préventif
BOURG-DE-PEAGE(26)	04/06/2018	RUE AMBLARD	Préventif
ROMANS-SUR-ISERE(26)	05/06/2018	RUE PECHERIE	Préventif
BOURG-DE-PEAGE(26)	06/06/2018	RUE AMBLARD	Préventif
ROMANS-SUR-ISERE(26)	07/06/2018	AVENUE CHATEAU FLEURY	Préventif
BOURG-DE-PEAGE(26)	07/06/2018	RUE SIRENE	Préventif
BOURG-DE-PEAGE(26)	08/06/2018	ALLEE ERIC TABARLY	Préventif
ROMANS-SUR-ISERE(26)	12/06/2018	RUE CAMILLE DESMOULINS	Préventif
ROMANS-SUR-ISERE(26)	12/06/2018	AVENUE CHATEAU FLEURY	Préventif
ROMANS-SUR-ISERE(26)	12/06/2018	RUE CELESTIN FREINET	Préventif
GRANGES-LES-BEAUMONT(26)	12/06/2018	RUE HENRI MACHON	Préventif
ROMANS-SUR-ISERE(26)	18/06/2018	QUAI CHOPIN	Préventif
MOURS-SAINT-EUSEBE(26)	21/06/2018	CHEMIN DE L'ARTISANAT	Préventif
ROMANS-SUR-ISERE(26)	03/07/2018	QUAI ULYSSE CHEVALIER	Préventif
ROMANS-SUR-ISERE(26)	03/07/2018	AVENUE JEAN MOULIN	Préventif
ROMANS-SUR-ISERE(26)	20/08/2018	RUE DE CLERIEUX	Préventif
ROMANS-SUR-ISERE(26)	20/08/2018	RUE DE LA PAVIGNE	Préventif
ROMANS-SUR-ISERE(26)	20/08/2018	RUE PARADIS	Préventif
ROMANS-SUR-ISERE(26)	20/08/2018	RUE PORTEFER	Préventif
ROMANS-SUR-ISERE(26)	20/08/2018	RUE POIDS DES FARINES	Préventif
ROMANS-SUR-ISERE(26)	20/08/2018	RUE DE CLERIEUX	Préventif
ROMANS-SUR-ISERE(26)	20/08/2018	RUE BONNEVAUX	Préventif
ROMANS-SUR-ISERE(26)	20/08/2018	PLACE DE L'EPERON	Préventif
ROMANS-SUR-ISERE(26)	20/08/2018	COURS PIERRE DIDIER	Préventif
ROMANS-SUR-ISERE(26)	20/08/2018	COTE DES MASSES	Préventif
ROMANS-SUR-ISERE(26)	21/08/2018	RUE SAINT-VALLIER	Préventif
ROMANS-SUR-ISERE(26)	21/08/2018	RUE DU CAPITAINE BOZAMBO	Préventif
ROMANS-SUR-ISERE(26)	21/08/2018	RUE MARIE CURIE	Préventif
ROMANS-SUR-ISERE(26)	21/08/2018	PLACE JULES NADI	Préventif
ROMANS-SUR-ISERE(26)	27/08/2018	AVENUE DU 8 MAI	Préventif
ROMANS-SUR-ISERE(26)	28/08/2018	PLACE JEAN JAURES	Préventif
ROMANS-SUR-ISERE(26)	28/08/2018	RUE SOLFERINO	Préventif
ROMANS-SUR-ISERE(26)	28/08/2018	RUE DE LA REPUBLIQUE	Préventif
ROMANS-SUR-ISERE(26)	28/08/2018	PLACE JEAN JAURES	Préventif
ROMANS-SUR-ISERE(26)	28/08/2018	RUE PRESIDENT FELIX FAURE	Préventif
ROMANS-SUR-ISERE(26)	28/08/2018	BOULEVARD VOLTAIRE	Préventif
ROMANS-SUR-ISERE(26)	28/08/2018	AVENUE VICTOR HUGO	Préventif

ROMANS-SUR-ISERE(26)	28/08/2018	AVENUE PIERRE SEMARD	Préventif
ROMANS-SUR-ISERE(26)	28/08/2018	RUE DU CAPITAINE BOZAMBO	Préventif
ROMANS-SUR-ISERE(26)	28/08/2018	PLACE 75EME REGIMENT INFANTERIE	Préventif
ROMANS-SUR-ISERE(26)	28/08/2018	AVENUE GAMBETTA	Préventif
ROMANS-SUR-ISERE(26)	28/08/2018	PLACE JEAN JAURES	Préventif
ROMANS-SUR-ISERE(26)	28/08/2018	PLACE JACQUEMART	Préventif
ROMANS-SUR-ISERE(26)	28/08/2018	PETITE RUE NEUVE	Préventif
ROMANS-SUR-ISERE(26)	28/08/2018	RUE REBATTE	Préventif
ROMANS-SUR-ISERE(26)	28/08/2018	RUE POIDS DES FARINES	Préventif
ROMANS-SUR-ISERE(26)	28/08/2018	RUE DE MAI	Préventif
ROMANS-SUR-ISERE(26)	28/08/2018	IMPASSE CHAMPION	Préventif
ROMANS-SUR-ISERE(26)	28/08/2018	RUE BONJOUR	Préventif
ROMANS-SUR-ISERE(26)	28/08/2018	BOULEVARD DE LA LIBERATION	Préventif
ROMANS-SUR-ISERE(26)	28/08/2018	COURS PIERRE DIDIER	Préventif
ROMANS-SUR-ISERE(26)	28/08/2018	RUE BONJOUR	Préventif
ROMANS-SUR-ISERE(26)	28/08/2018	COURS PIERRE DIDIER	Préventif
ROMANS-SUR-ISERE(26)	28/08/2018	RUE BONJOUR	Préventif
ROMANS-SUR-ISERE(26)	28/08/2018	RUE DES REMPARTS JACQUEMART	Préventif
ROMANS-SUR-ISERE(26)	28/08/2018	RUE BONJOUR	Préventif
ROMANS-SUR-ISERE(26)	28/08/2018	RUE JACQUEMART	Préventif
ROMANS-SUR-ISERE(26)	28/08/2018	RUE NOE ROCH	Préventif
ROMANS-SUR-ISERE(26)	28/08/2018	RUE GUILHAUME	Préventif
ROMANS-SUR-ISERE(26)	28/08/2018	RUE DES REMPARTS JACQUEMART	Préventif
ROMANS-SUR-ISERE(26)	28/08/2018	RUE DOCTEUR PERRET	Préventif
ROMANS-SUR-ISERE(26)	28/08/2018	RUE DE FLIREY	Préventif
ROMANS-SUR-ISERE(26)	28/08/2018	PLACE ERNEST GAILLY	Préventif
ROMANS-SUR-ISERE(26)	28/08/2018	RUE REBATTE	Préventif
ROMANS-SUR-ISERE(26)	06/09/2018	AVENUE DU 8 MAI	Préventif
ROMANS-SUR-ISERE(26)	13/09/2018	AVENUE CHATEAU FLEURY	Préventif
ROMANS-SUR-ISERE(26)	13/09/2018	RUE FRANCIS CHIRAT	Préventif
ROMANS-SUR-ISERE(26)	13/09/2018	RUE ETIENNE DOLET	Préventif
ROMANS-SUR-ISERE(26)	13/09/2018	RUE LECONTE DE LISLE	Préventif
ROMANS-SUR-ISERE(26)	13/09/2018	RUE DU BELVEDERE	Préventif
ROMANS-SUR-ISERE(26)	13/09/2018	RUE ALFRED DE MUSSET	Préventif
ROMANS-SUR-ISERE(26)	13/09/2018	RUE DU BELVEDERE	Préventif
ROMANS-SUR-ISERE(26)	13/09/2018	ALLEE PASCAL	Préventif
ROMANS-SUR-ISERE(26)	13/09/2018	RUE ANTOINE DE SAINT-EXUPERY	Préventif
ROMANS-SUR-ISERE(26)	13/09/2018	RUE ROGER SEIGNOBOS	Préventif
ROMANS-SUR-ISERE(26)	13/09/2018	RESIDENCE ALFRED DE MUSSET	Préventif
ROMANS-SUR-ISERE(26)	13/09/2018	RUE LOUIS JOUVET	Préventif
ROMANS-SUR-ISERE(26)	13/09/2018	ALLEE PASCAL	Préventif
ROMANS-SUR-ISERE(26)	13/09/2018	RUE BORIS VIAN	Préventif
ROMANS-SUR-ISERE(26)	13/09/2018	RUE SAINT-RUF	Préventif
ROMANS-SUR-ISERE(26)	13/09/2018	RUE ALFRED DE MUSSET	Préventif
ROMANS-SUR-ISERE(26)	14/09/2018	RUE LIEUTENANT BONAPARTE	Préventif
ROMANS-SUR-ISERE(26)	14/09/2018	AVENUE DU 11 NOVEMBRE	Préventif
ROMANS-SUR-ISERE(26)	14/09/2018	AVENUE DU 8 MAI	Préventif
ROMANS-SUR-ISERE(26)	14/09/2018	RUE ALFRED NOBEL	Préventif

ROMANS-SUR-ISERE(26)	14/09/2018	RUE DU MOUTON	Préventif
ROMANS-SUR-ISERE(26)	14/09/2018	RUE DE L'ECOSSERIE	Préventif
ROMANS-SUR-ISERE(26)	14/09/2018	RUE DE L'ARMILLERIE	Préventif
ROMANS-SUR-ISERE(26)	14/09/2018	RUE PELISSERIE	Préventif
ROMANS-SUR-ISERE(26)	14/09/2018	PLACE PERROT DE VERDUN	Préventif
ROMANS-SUR-ISERE(26)	14/09/2018	RUE DE L'ARMILLERIE	Préventif
ROMANS-SUR-ISERE(26)	14/09/2018	RUE DE L'EPAULE	Préventif
ROMANS-SUR-ISERE(26)	14/09/2018	RUE DE L'ARMILLERIE	Préventif
ROMANS-SUR-ISERE(26)	14/09/2018	RUE PUIITS DU CHEVAL	Préventif
ROMANS-SUR-ISERE(26)	14/09/2018	RUE MAROT	Préventif
ROMANS-SUR-ISERE(26)	14/09/2018	RUE PECHERIE	Préventif
ROMANS-SUR-ISERE(26)	14/09/2018	PARVIS JEAN XXIII	Préventif
ROMANS-SUR-ISERE(26)	14/09/2018	RUE PECHERIE	Préventif
ROMANS-SUR-ISERE(26)	14/09/2018	QUAI ULYSSE CHEVALIER	Préventif
ROMANS-SUR-ISERE(26)	14/09/2018	QUAI DAUPHIN	Préventif
ROMANS-SUR-ISERE(26)	14/09/2018	RUE CHOSSIGNY	Préventif
ROMANS-SUR-ISERE(26)	14/09/2018	RUE MONTCHOREL	Préventif
ROMANS-SUR-ISERE(26)	14/09/2018	RUE JEAN-JACQUES ROUSSEAU	Préventif
ROMANS-SUR-ISERE(26)	14/09/2018	COTE ANCIENNE BOUVERIE	Préventif
ROMANS-SUR-ISERE(26)	17/09/2018	RUE DE LA BANQUE	Préventif
ROMANS-SUR-ISERE(26)	17/09/2018	RUE DES DEGRES	Préventif
ROMANS-SUR-ISERE(26)	17/09/2018	RUE DE LA BANQUE	Préventif
ROMANS-SUR-ISERE(26)	17/09/2018	PLACE JULES NADI	Préventif
ROMANS-SUR-ISERE(26)	17/09/2018	COTE DES CORDELIERS	Préventif
ROMANS-SUR-ISERE(26)	17/09/2018	RUE SAINT-NICOLAS	Préventif
ROMANS-SUR-ISERE(26)	17/09/2018	PLACE FONTAINE CORDELIERS	Préventif
ROMANS-SUR-ISERE(26)	17/09/2018	RUE SARAILLERIE	Préventif
ROMANS-SUR-ISERE(26)	17/09/2018	RUE BONJOUR	Préventif
ROMANS-SUR-ISERE(26)	17/09/2018	COTE GARENNE	Préventif
ROMANS-SUR-ISERE(26)	17/09/2018	PLACE DU DOCTEUR ZAMENHOF	Préventif
ROMANS-SUR-ISERE(26)	17/09/2018	RUE BONNEVAUX	Préventif
ROMANS-SUR-ISERE(26)	17/09/2018	RUE SARAILLERIE	Préventif
ROMANS-SUR-ISERE(26)	17/09/2018	RUE MATHIEU DE LA DROME	Préventif
ROMANS-SUR-ISERE(26)	17/09/2018	RUE JEAN-JACQUES ROUSSEAU	Préventif
ROMANS-SUR-ISERE(26)	17/09/2018	RUE DE L'ESCOT	Préventif
ROMANS-SUR-ISERE(26)	17/09/2018	RUE DES TROIS CARREAUX	Préventif
ROMANS-SUR-ISERE(26)	17/09/2018	RUE MERLIN	Préventif
ROMANS-SUR-ISERE(26)	17/09/2018	RUE MONTCHOREL	Préventif
ROMANS-SUR-ISERE(26)	18/09/2018	RUE MORIN	Préventif
ROMANS-SUR-ISERE(26)	18/09/2018	RUE DUVIVIER	Préventif
ROMANS-SUR-ISERE(26)	18/09/2018	RUE SAINT-ANTOINE	Préventif
ROMANS-SUR-ISERE(26)	18/09/2018	RUE MUSSELON	Préventif
ROMANS-SUR-ISERE(26)	18/09/2018	RUE FILEPRIN	Préventif
ROMANS-SUR-ISERE(26)	18/09/2018	RUE DU NORD	Préventif
ROMANS-SUR-ISERE(26)	18/09/2018	RUE ANTOINE DE SAINT-EXUPERY	Préventif
ROMANS-SUR-ISERE(26)	18/09/2018	RUE CHARLES MAYEUX	Préventif
ROMANS-SUR-ISERE(26)	18/09/2018	RUE LIEUTENANT BONAPARTE	Préventif
ROMANS-SUR-ISERE(26)	18/09/2018	RUE BISTOUR	Préventif

ROMANS-SUR-ISERE(26)	18/09/2018	RUE RENE JUVEN	Préventif
ROMANS-SUR-ISERE(26)	18/09/2018	PETITE RUE NEUVE	Préventif
ROMANS-SUR-ISERE(26)	18/09/2018	ALLEE BEAUMARCHAIS	Préventif
ROMANS-SUR-ISERE(26)	18/09/2018	RUE STENDHAL	Préventif
ROMANS-SUR-ISERE(26)	18/09/2018	RUE ROGER SEIGNOBOS	Préventif
ROMANS-SUR-ISERE(26)	18/09/2018	RUE MARCEL PAGNOL	Préventif
ROMANS-SUR-ISERE(26)	18/09/2018	RUE DES COTTAGES	Préventif
ROMANS-SUR-ISERE(26)	18/09/2018	RUE GENERAL ALBERT	Préventif
ROMANS-SUR-ISERE(26)	18/09/2018	RUE GROTTTE DE LA LUIRE	Préventif
ROMANS-SUR-ISERE(26)	18/09/2018	RUE DES COTTAGES	Préventif
ROMANS-SUR-ISERE(26)	18/09/2018	RUE LOUIS FLACHET	Préventif
ROMANS-SUR-ISERE(26)	18/09/2018	RUE MARCEL PAGNOL	Préventif
ROMANS-SUR-ISERE(26)	18/09/2018	RUE BORIS VIAN	Préventif
ROMANS-SUR-ISERE(26)	18/09/2018	RUE GENERAL ALBERT	Préventif
ROMANS-SUR-ISERE(26)	18/09/2018	RUE BORIS VIAN	Préventif
ROMANS-SUR-ISERE(26)	18/09/2018	RUE DU SECRET	Préventif
ROMANS-SUR-ISERE(26)	18/09/2018	RUE ANTOINE DE SAINT-EXUPERY	Préventif
ROMANS-SUR-ISERE(26)	19/09/2018	RUE SABATON	Préventif
ROMANS-SUR-ISERE(26)	19/09/2018	RUE SIRENE	Préventif
ROMANS-SUR-ISERE(26)	19/09/2018	RUE CHATEAU BRUNET	Préventif
ROMANS-SUR-ISERE(26)	19/09/2018	RUE DES CLOITRIERS	Préventif
ROMANS-SUR-ISERE(26)	19/09/2018	RUE DU FUSEAU	Préventif
ROMANS-SUR-ISERE(26)	19/09/2018	PLACE MAURICE FAURE	Préventif
ROMANS-SUR-ISERE(26)	19/09/2018	RUE PECHERIE	Préventif
ROMANS-SUR-ISERE(26)	19/09/2018	IMPASSE SAINT-BARNARD	Préventif
ROMANS-SUR-ISERE(26)	19/09/2018	PARVIS JEAN XXIII	Préventif
ROMANS-SUR-ISERE(26)	19/09/2018	RUE PELISSERIE	Préventif
ROMANS-SUR-ISERE(26)	19/09/2018	PLACE AUX HERBES	Préventif
ROMANS-SUR-ISERE(26)	19/09/2018	RUE DU MOUTON	Préventif
ROMANS-SUR-ISERE(26)	19/09/2018	RUE MATHIEU DE LA DROME	Préventif
ROMANS-SUR-ISERE(26)	19/09/2018	RUE DU MOUTON	Préventif
ROMANS-SUR-ISERE(26)	19/09/2018	RUE BISTOUR	Préventif
ROMANS-SUR-ISERE(26)	19/09/2018	CHEMIN DES BOEUFs	Préventif
ROMANS-SUR-ISERE(26)	19/09/2018	PLACE ERNEST GAILLY	Préventif
ROMANS-SUR-ISERE(26)	19/09/2018	PLACE CHARLES DE GAULLE	Préventif
ROMANS-SUR-ISERE(26)	19/09/2018	RUE CHINARD	Préventif
ROMANS-SUR-ISERE(26)	19/09/2018	QUAI CHOPIN	Préventif
ROMANS-SUR-ISERE(26)	19/09/2018	RUE ROMEYER	Préventif
ROMANS-SUR-ISERE(26)	19/09/2018	RUE DE L'INFIRMERIE	Préventif
ROMANS-SUR-ISERE(26)	19/09/2018	RUE CHATEAU BRUNET	Préventif
ROMANS-SUR-ISERE(26)	19/09/2018	IMPASSE SAINT-NICOLAS	Préventif
ROMANS-SUR-ISERE(26)	19/09/2018	RUE CHINARD	Préventif
ROMANS-SUR-ISERE(26)	19/09/2018	PLACE SAINT-NICOLAS	Préventif
ROMANS-SUR-ISERE(26)	19/09/2018	RUE TOUR SAINT-NICOLAS	Préventif
ROMANS-SUR-ISERE(26)	19/09/2018	RUE SAINT-JUST	Préventif
ROMANS-SUR-ISERE(26)	19/09/2018	RUE D'AMBEZIEUX	Préventif
ROMANS-SUR-ISERE(26)	19/09/2018	RUE DU FUSEAU	Préventif
ROMANS-SUR-ISERE(26)	19/09/2018	RUE TORTOREL	Préventif

ROMANS-SUR-ISERE(26)	19/09/2018	RUE PEROLLERIE	Préventif
ROMANS-SUR-ISERE(26)	19/09/2018	RUE SARAILLERIE	
ROMANS-SUR-ISERE(26)	21/09/2018	RUE MORIN	Préventif
ROMANS-SUR-ISERE(26)	21/09/2018	RUE DU NORD	Préventif
ROMANS-SUR-ISERE(26)	04/10/2018	RUE DU 19 MARS 1962	
ROMANS-SUR-ISERE(26)	22/10/2018	RUE AIME CESAIRE	Intervention SARP effectués le 18.10
ROMANS-SUR-ISERE(26)	29/10/2018	RUE ANDRE CHENIER	Nettoyage manuellement
ROMANS-SUR-ISERE(26)	29/10/2018	RUE DE COALVILLE	
ROMANS-SUR-ISERE(26)	29/10/2018	CHEMIN DES 20 JARDINS	
ROMANS-SUR-ISERE(26)	30/10/2018	RUE DE DELAY	Curage a la main
ROMANS-SUR-ISERE(26)	30/10/2018	RUE MARCEAU	
ROMANS-SUR-ISERE(26)	05/11/2018	RUE POUCHELON	Déjà fait par sarp semaine 44
ROMANS-SUR-ISERE(26)	06/11/2018	AVENUE DU MAQUIS	Débouché manuellement
BOURG-DE-PEAGE(26)	06/11/2018	AVENUE DU GENERAL CHARLES DE GAULLE (D149)	Prévoir camion
BOURG-DE-PEAGE(26)	08/11/2018	AVENUE GEORGES POMPIDOU (D149)	Préventif
ROMANS-SUR-ISERE(26)	16/11/2018	QUAI CHOPIN	Curage manuellement
ROMANS-SUR-ISERE(26)	23/11/2018	AVENUE JEAN MOULIN	Préventif
ROMANS-SUR-ISERE(26)	23/11/2018	ALLEE CHARLES PERRAULT	Préventif
ROMANS-SUR-ISERE(26)	23/11/2018	RUE BOUVET	Préventif
BOURG-DE-PEAGE(26)	07/12/2018	RUE DE LA DEPORTATION	Préventif
BOURG-DE-PEAGE(26)	17/12/2018	RUE MAURICE UTRILLO	Préventif
MOURS-SAINT-EUSEBE(26)	17/12/2018	IMPASSE CHAMPS MARCHANDS	Préventif
MOURS-SAINT-EUSEBE(26)	17/12/2018	RUE DE SALLEMARD	Préventif
MOURS-SAINT-EUSEBE(26)	17/12/2018	RUE DES MONTS D'ARDECHE	Préventif
MOURS-SAINT-EUSEBE(26)	17/12/2018	IMPASSE DES JARDINS FAMILIAUX	Préventif
MOURS-SAINT-EUSEBE(26)	17/12/2018	RUE DES MONTS D'ARDECHE	Préventif
ROMANS-SUR-ISERE(26)	17/12/2018	RUE JEAN CHARCOT	Préventif
MOURS-SAINT-EUSEBE(26)	17/12/2018	RUE DU GRAND VEYMONT	Préventif
ROMANS-SUR-ISERE(26)	19/12/2018	RUE PALESTRO	
BOURG-DE-PEAGE(26)	19/12/2018	RUE PAUL GAUGUIN	Préventif
BOURG-DE-PEAGE(26)	19/12/2018	RUE MAURICE UTRILLO	Préventif
BOURG-DE-PEAGE(26)	19/12/2018	RUE PAUL GAUGUIN	Préventif
MOURS-SAINT-EUSEBE(26)	19/12/2018	LES ECRINS	Préventif
MOURS-SAINT-EUSEBE(26)	19/12/2018	CHEMIN DES MEANNES	Préventif
MOURS-SAINT-EUSEBE(26)	19/12/2018	CHEMIN DE DEVIENNE	Préventif
MOURS-SAINT-EUSEBE(26)	19/12/2018	RUE DU VERCORS	Préventif
MOURS-SAINT-EUSEBE(26)	19/12/2018	RUE DU DAUPHINE	Préventif
MOURS-SAINT-EUSEBE(26)	19/12/2018	CHEMIN DE L'ARTISANAT	Préventif
MOURS-SAINT-EUSEBE(26)	19/12/2018	PLACE DRACENA	Préventif
ROMANS-SUR-ISERE(26)	19/12/2018	IMPASSE MARIE CURIE	Préventif
MOURS-SAINT-EUSEBE(26)	19/12/2018	RUE DU VIVARAIS	Préventif
MOURS-SAINT-EUSEBE(26)	19/12/2018	RUE DES MONTS DU MATIN	Préventif
MOURS-SAINT-EUSEBE(26)	19/12/2018	CHEMIN DE L'ARTISANAT	Préventif
MOURS-SAINT-EUSEBE(26)	19/12/2018	IMPASSE GEORGES CHARPAK	Préventif
MOURS-SAINT-EUSEBE(26)	19/12/2018	RUE GEORGES CHARPAK	Préventif

MOURS-SAINT-EUSEBE(26)	19/12/2018	RUE AUGUSTIN FRESNEL	Préventif
MOURS-SAINT-EUSEBE(26)	19/12/2018	RUE JAMES WATT	Préventif
MOURS-SAINT-EUSEBE(26)	19/12/2018	CHEMIN DE DEVIENNE	Préventif
MOURS-SAINT-EUSEBE(26)	19/12/2018	RUE ANDERS CELSIUS	Préventif
MOURS-SAINT-EUSEBE(26)	19/12/2018	RUE DES CAMPANULES	Préventif
BOURG-DE-PEAGE(26)	19/12/2018	AVENUE LEONARD DE VINCI	Préventif
BOURG-DE-PEAGE(26)	19/12/2018	RUE HENRI MATISSE	Préventif
MOURS-SAINT-EUSEBE(26)	19/12/2018	IMPASSE CHAMPS MARCHANDS	Préventif
MOURS-SAINT-EUSEBE(26)	19/12/2018	RUE DE SALLEMARD	Préventif
MOURS-SAINT-EUSEBE(26)	19/12/2018	RUE DES MONTS D'ARDECHE	Préventif
MOURS-SAINT-EUSEBE(26)	19/12/2018	IMPASSE DES JARDINS FAMILIAUX	Préventif
MOURS-SAINT-EUSEBE(26)	19/12/2018	RUE DES MONTS D'ARDECHE	Préventif
ROMANS-SUR-ISERE(26)	20/12/2018	ALLEE SIMON BOLIVAR	
ROMANS-SUR-ISERE(26)	20/12/2018	RUE PRESIDENT FELIX FAURE	
MOURS-SAINT-EUSEBE(26)	20/12/2018	RUE DES GRANDES VIGNES	Préventif
MOURS-SAINT-EUSEBE(26)	20/12/2018	IMPASSE DES VERGERS	Préventif
MOURS-SAINT-EUSEBE(26)	20/12/2018	RUE DES VERVEINES	Préventif

Les désobstructions curatives :

Interventions curatives	2014	2015	2016	2017	2018
Nombre de désobstructions sur réseau	188	79	5	1	60
sur branchements	28	34			47
sur canalisations	20	14	5	1	13
sur accessoires	140	31			
sur bouches d'égout, grilles avaloirs	133	31			
sur puits Perdu	4				
Longueur de canalisation curée dans le cadre d'une opération de désobstruction (ml)	1 455	1 975	236	100	885

En 2018, le taux de curage curatif sur branchements et canalisations est de **1,24 / 1000 abonnés**.

→ **Les points « noirs » du réseau de collecte [P252.2]**

Concernant le réseau de collecte, le nombre de points du réseau nécessitant des interventions fréquentes de curage [P252.2] permet à la fois de mettre en évidence la présence de défauts structurels ponctuels et d'évaluer les stratégies d'exploitation mises en œuvre pour pallier ces défauts. Ces défauts sont naturellement susceptibles de constituer des points prioritaires d'amélioration.

	2014	2015	2016	2017	2018	N/N-1
Nombre total de points concernés sur le réseau	6	6	6	6	6	0,0%
Longueur du réseau de collecte des eaux usées hors branchements (ml)	178 604	181 297	181 347	181 432	181 442	0,0%
Nombre de points du réseau nécessitant des interventions fréquentes de curage par 100km	3,36	3,31	3,31	3,31	3,31	0,0%

4.2. L'efficacité de la collecte

4.2.1. LA MAITRISE DES ENTRANTS

→ *Les rejets d'eaux usées d'origine non domestique*

Les effluents non domestiques peuvent présenter des caractéristiques physico-chimiques particulières ne permettant pas un traitement similaire à celui effectué dans un système d'assainissement collectif des eaux usées domestiques classiques.

L'impact de ces effluents, s'ils ne sont pas maîtrisés, peut être important sur le fonctionnement et la gestion du système d'assainissement collectif, mais aussi sur le milieu naturel.

Aussi, la maîtrise des rejets non domestiques dans les réseaux publics d'assainissement contribue à :

- ◆ améliorer le fonctionnement du système de collecte et de traitement,
- ◆ préserver les ouvrages/équipements du système d'assainissement et le patrimoine de la Collectivité,
- ◆ garantir les performances du système de traitement,
- ◆ garantir la qualité des boues, et leur innocuité,
- ◆ respecter la réglementation.

Il importe donc d'identifier les rejets non domestiques à risque, de définir les conditions de leur raccordement (arrêtés d'autorisation, conventions de déversement) et de les contrôler.

Chaque année, un plan d'action est défini afin de cibler les établissements à contrôler en priorité dans l'année :

- ◆ à partir de la demande de la Collectivité ou des industriels eux-mêmes, les services de l'Etat (DREAL, ARS...) étant souvent à l'origine de la démarche des industriels,
- ◆ après détection de substances pouvant nuire à la valorisation agricole des boues et l'identification des établissements pouvant être à l'origine de la pollution,
- ◆ après détection de substances significatives (au sens de la réglementation RSDE - note du 12 août 2016) dans les effluents de la station d'épuration pouvant conduire à des impacts sur les milieux récepteurs. En effet, la note du 12 août 2016, au-delà des campagnes régulières d'analyse des substances en entrée et en sortie de stations d'épuration supérieures à 10 000 EH impose aux Maîtres d'ouvrage du réseau de Collecte la responsabilité de réaliser un diagnostic visant à identifier les sources de substances et à proposer les actions correctives pour les réduire. Aussi, dans ce cadre, des contrôles des établissements pourront être d'intérêt.

La définition du plan d'action tient par ailleurs compte de :

- ◆ la localisation à l'échelle de la Collectivité de l'ensemble des établissements déversant dans les réseaux des eaux usées autres que domestiques,
- ◆ l'évaluation des principaux apports à partir de la synthèse des données existantes (études, autocontrôles, données Agence de l'Eau, consommations d'eau, ...),
- ◆ l'établissement de la liste des établissements à risques.

Afin de s'adapter aux constatations de terrain, le plan d'action pourra être modifié en cours d'année à la demande de la Collectivité.

4.2.2. LA MAITRISE DES DEVERSEMENTS EN MILIEU NATUREL

→ La connaissance des déversements vers le milieu naturel [P255.3]

Le tableau ci-dessous présente les points de rejets au milieu naturel identifié :

Nombre de points de rejet	2014	2015	2016	2017	2018
Nombre d'usines de dépollution	3	3	3	3	3
Nombre de déversoirs d'orage	16	33	33	33	33
Nombre de trop-pleins de postes de relèvement/refoulement	3	3	3	3	3

Les déversoirs d'orage et les « trop-pleins » des postes de relèvement ont été initialement mis en place pour permettre de déverser au milieu naturel les effluents en excès par temps de pluie.

La connaissance fine de ces points de rejet et l'évaluation de la pollution rejetée sont nécessaires pour maîtriser l'impact environnemental du réseau d'assainissement. L'indicateur « Indice de connaissance des rejets au milieu naturel par les réseaux de collecte des eaux usées » [P255.3] (voir définition dans le glossaire en annexe du présent document) permet de mesurer l'avancement de cette politique.

Cet indicateur est à établir par la Collectivité avec l'appui du délégataire. Les informations dont nous disposons et qui sont utiles au calcul de l'indicateur sont les suivantes :

	2014	2015	2016	2017	2018
Indice de connaissance des rejets au milieu naturel par les réseaux de collecte	100	100	100	100	100

Indice de connaissance des rejets au milieu naturel par les réseaux de collecte	Barème	Valeur ICR
Partie A : Eléments communs à tous les types de réseaux (100 points)		
Identification des points de rejets potentiels aux milieux récepteurs	20	
Évaluation de la pollution collectée en amont de chaque point potentiel de rejet	10	
Etude terrain des points de déversements - id moment et taille du déversement	20	
Mesures débit et pollution sur les points de rejet	30	
Réalisation rapport sur la surveillance des systèmes de collecte et stations d'épuration	10	
Connaissance qualité des milieux récepteurs et évaluation impact des rejets sur le milieu récepteur	10	
Total Partie A	100	
Partie B : Pour les secteurs équipés en réseaux séparatifs ou partiellement séparatifs (10 points qui ne sont comptabilisés que si 80 points au moins ont été obtenus en partie A)		
Évaluation de la pollution déversée par les réseaux pluviaux au milieu récepteur	10	
Partie C : Pour les secteurs équipés en réseaux séparatifs ou mixtes (10 points qui ne sont comptabilisés que si 80 points au moins ont été obtenus en partie A)		
Mise en place suivi de la pluviométrie des principaux déversoirs d'orage	10	
Total:	120	100

→ **La conformité de la collecte [P203.3]**

Cet indicateur [P203.3] (voir définition dans le glossaire en annexe du présent document) permet d'évaluer la conformité du réseau de collecte d'un service d'assainissement au regard des dispositions réglementaires issues de la directive européenne ERU.

Le mode de calcul de cet indicateur en cours de refonte n'a pas été communiqué à la date d'établissement du présent rapport. Veolia est en attente de la publication de la fiche indicateur sur le site de l'Observatoire national des services d'eau et d'assainissement : <http://services.eaufrance.fr/>

Dans l'attente de la publication de cet indicateur, Veolia met à disposition de la Collectivité les informations suivantes qui seront utiles pour établir la conformité du réseau de collecte et, le cas échéant, identifier les axes de progrès :

Pluviométrie :

Hauteur de pluie totale (mm)	2018
Pluviomètre UDEP	986.3
Pluviomètre Mours	1065.6
Pluviomètre Pont des Seigneurs	958.6
Pluviomètre Genissieux	990.9
Moyenne	889

Bilan global des déversements :

Volumes totaux déversés (par temps sec et par temps de pluie) (en m3) :

Point de déversement	2016	2017	2018
DO A Quai de la Libération		31 105	155 483
DO B Quai A. Clément		7 964	56 050
DO n°1 La Presle Quai Dauphin	280 515	131 400	254 431
DO n°2 Place de la Presle	76 569	55 526	97 297
DO 22		261	0
DO 15 LA MARTINETTE	22 125	17 780	17 071
DO ¾ QUAI CHOPPIN	229 170	157 460	308 289
DO PEYRINS	2 519	1 582	1 351
DO9	6 890	4 220	28 115
DO CLERIEUX			6005
DO PR3		7501	28058
Tous	617 788	414 799	952 150

4.3. L'efficacité du traitement

La conformité des systèmes de traitement aux prescriptions réglementaires concerne le niveau d'équipement des installations, ainsi que la qualité des rejets et leur impact sur le milieu naturel. Cette conformité est évaluée au travers, d'une part, des indicateurs de l'arrêté du 2 mai 2007 et, d'autre part, des critères de l'arrêté du 21 juillet 2015.

Dans le cadre de la mise en œuvre de l'arrêté du 21 juillet 2015, les services en charge de la Police de l'Eau sont susceptibles d'avoir modifié les critères d'évaluation de la conformité des réseaux de collecte et des installations de traitement.

Les informations fournies ci-après relatives à la conformité réglementaire sont à considérer comme indicatives et restant à confirmer par les services en charge de la Police de l'Eau.

C'est également pourquoi, nous avons rappelé les hypothèses sur lesquelles se fondent nos évaluations de conformité.

En effet, les modalités précises d'évaluation retenues pour évaluer la conformité s'appuient en premier lieu sur les critères des services en charge de la Police de l'Eau lorsque ceux-ci ont été inscrits dans un arrêté préfectoral et/ou portés à la connaissance de Veolia. A défaut, les critères pris en compte sont ceux énoncés dans les guides généraux d'application de l'arrêté du 21 juillet 2015 élaborés par la Direction de l'Eau et la Biodiversité.

4.3.1. CONFORMITE GLOBALE

→ *La conformité des équipements d'épuration [P204.3]*

Cet indicateur [P204.3] permet d'évaluer la conformité des équipements de l'ensemble des stations d'épuration d'un service d'assainissement, au regard des dispositions règlementaires issues de la directive européenne ERU. Cet indicateur résulte des conformités de chaque station de traitement des eaux usées (STEU) du service, pondérées par la charge entrante en DBO5 (moyenne annuelle). La conformité de chacune des STEU est établie par les services de l'état et est adressée à l'exploitant en vertu de l'article 22 de l'arrêté du 21 juillet 2015. La valeur de cet indicateur n'a pas été communiquée à Veolia à la date d'établissement du présent rapport.

→ *La conformité de la performance des ouvrages d'épuration aux prescriptions nationales issues de la directive ERU [P205.3]*

Cet indicateur permet d'évaluer la conformité de la performance de l'ensemble des stations d'un service, au regard des dispositions réglementaires issues de la Directive européenne ERU. Il [P205.3] est à établir par la Police de l'eau, qui doit l'adresser à l'exploitant en vertu de l'article 22 de l'arrêté du 21 juillet 2015. La valeur de cet indicateur n'a pas été communiquée à Veolia à la date d'établissement du présent rapport.

En l'absence de réception à la date d'établissement du présent rapport annuel des éléments relatifs à cet indicateur, Veolia présente ci-dessous un indicateur approché, établi à partir des données issues de l'autosurveillance mise en œuvre et des valeurs caractéristiques de référence de la station (CBPO, Qref) à utiliser, établies et communiquées par le service de Police des eaux (arrêté préfectoral d'autorisation, ou à défaut manuel d'autosurveillance). Ces valeurs sont rappelées par station dans le tableau ci-dessous.

L'évaluation est réalisée en écartant les bilans correspondant à un débit arrivant à la station (en amont du DTS) au-delà du débit de référence caractéristique de la station et les bilans en situations inhabituelles (opérations de maintenance programmées, circonstances exceptionnelles telles que catastrophes naturelles, inondations...).

Les indices suivants mesurent la conformité par rapport à la réglementation (arrêté du 21 juillet 2015 transposant la Directive ERU).

Conformité réglementaire des rejets	à la directive Européenne	à l'arrêté préfectoral
	Performance globale du service (%)	0,00
UDEP ROMANS BG DE PEAGE -641M20	0,00	0,00

Pour établir la performance globale, dans le cas de plusieurs usines de dépollution, le taux de chaque usine est pondéré par la charge en DBO5 arrivant sur le système de traitement.

→ *La conformité des performances des équipements d'épuration au regard des prescriptions de l'acte individuel [P254.3]*

Cet indicateur [P254.3], qui concerne uniquement les usines d'épuration de plus de 2000 EH, correspond au nombre de bilans conformes aux objectifs de rejet spécifiés par l'arrêté préfectoral ou, par défaut, selon les règles d'évaluation de la conformité identifiées avec la Police de l'Eau, rapporté au nombre total de bilans réalisés sur 24 heures. Pour calculer cet indicateur, les bilans correspondant à un débit arrivant à la station (en amont du DTS) au-delà du débit de référence caractéristique de la station et les bilans en situations inhabituelles (opérations de maintenance programmées, circonstances exceptionnelles telles que catastrophes naturelles, inondations...) sont écartés, selon la réglementation en vigueur.

Conformité des performances des équipements d'épuration	2014	2015	2016	2017	2018
Performance globale du service (%)	99	100	100	98	89
UDEP ROMANS BG DE PEAGE -641M20	99	100	100	98	89

Pour établir la performance globale, dans le cas de plusieurs usines de dépollution, le taux de chaque usine est pondéré par la charge en DBO5 arrivant sur le système de traitement.

→ *Taux de boues issues des ouvrages d'épuration évacuées selon des filières conformes [P206.3]*

Cet indicateur mesure la proportion des boues évacuées par l'ensemble des stations d'épuration d'un service d'assainissement, et traitées ou valorisées conformément à la réglementation. Les filières de traitement et/ou de valorisation de ces boues peuvent être la valorisation agricole, le compostage, l'incinération, la gazéification et la décharge agréée.

	2014	2015	2016	2017	2018
Taux de boues évacuées selon une filière conforme (%)	100	100	100	100	100
UDEP ROMANS BG DE PEAGE -641M20	100	100	100	100	100

4.3.2. BILAN D'EXPLOITATION ET CONFORMITES PAR STATION

Les données de bilan et conformité sont détaillées en annexe du présent document.

Les autres données d'auto-surveillance sont consultables sur les registres d'autosurveillance, tenus à jour conformément à l'arrêté du 21 juillet 2015.

UDEP ROMANS BG DE PEAGE -641M20

Rappel des valeurs caractéristiques de la station et des performances de traitement attendues

Les valeurs caractéristiques utilisées pour l'évaluation de la conformité de la station sont présentées dans le tableau qui suit. Il s'agit des valeurs établies et communiquées par le service de Police des eaux (arrêté préfectoral d'autorisation, ou à défaut manuel d'autosurveillance) (Débit de référence) ou fournies par le constructeur (capacité nominale).

Valeurs caractéristiques utilisées pour l'évaluation de conformité

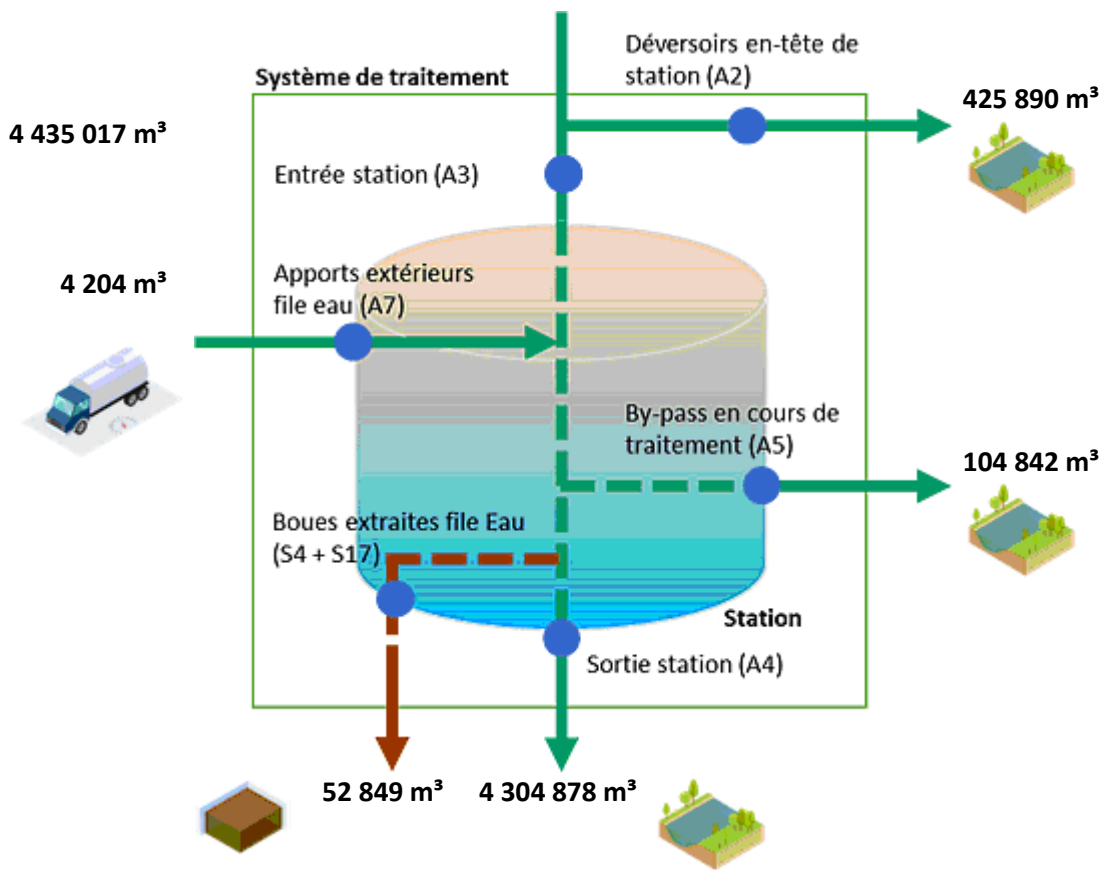
	2018
Débit de référence (m3/j)	33 000
Capacité nominale (kg/j)	6 474

Performances attendues (selon arrêté préfectoral) (*)

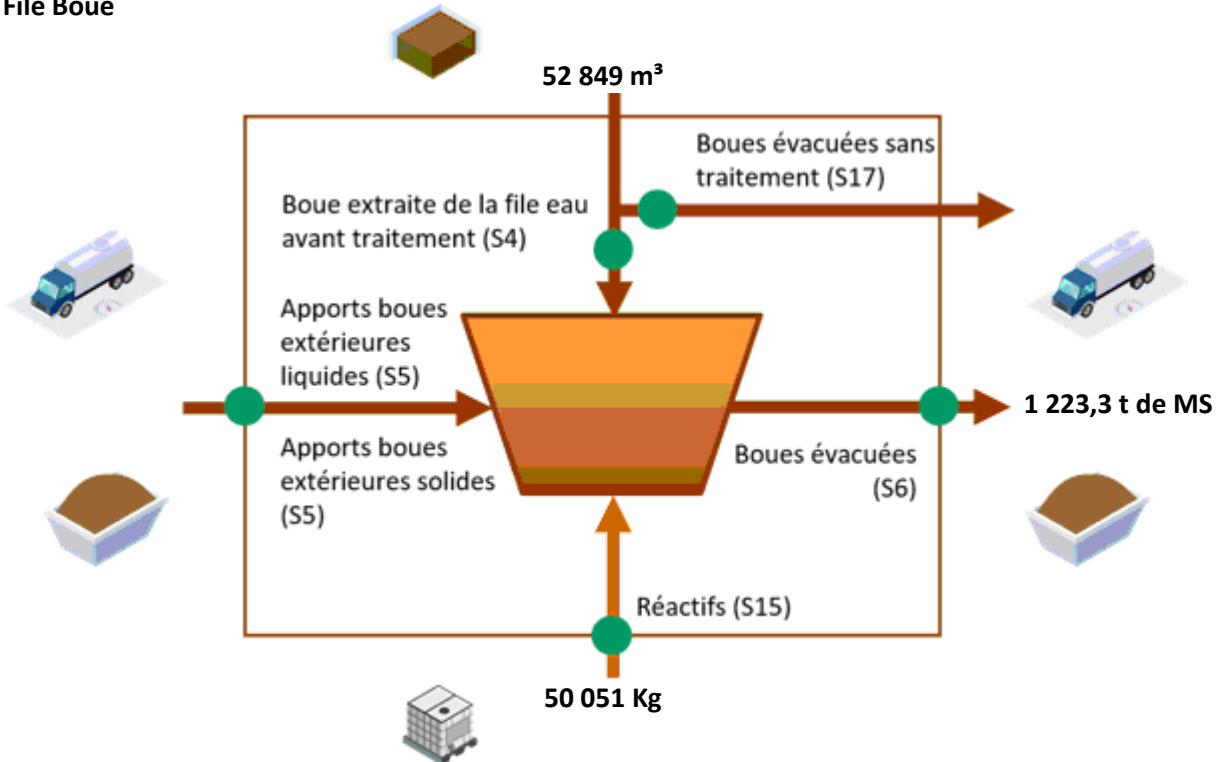
	DCO	DBO5	MES	NTK	NGL	NH4	Ptot
Concentration maximale à respecter (mg/L) (*)							
moyenne journalière par bilan	125,00	25,00	35,00				
Concentration réductible en sortie (mg/L)							
moyenne journalière par bilan	250,00	50,00	85,00				
Charge maximale à respecter (kg/j)							
Rendement minimum moyen (%)							
moyen journalier par bilan	75,00	80,00	90,00				

* : En général, pour les paramètres NTK, NGL et Ptot, les conformités se jugent en moyennes annuelles, et pour les autres paramètres en moyennes journalières par bilan, cela sous réserve d'absence d'indications complémentaires d'arrêtés préfectoraux locaux.

File Eau



File Boue



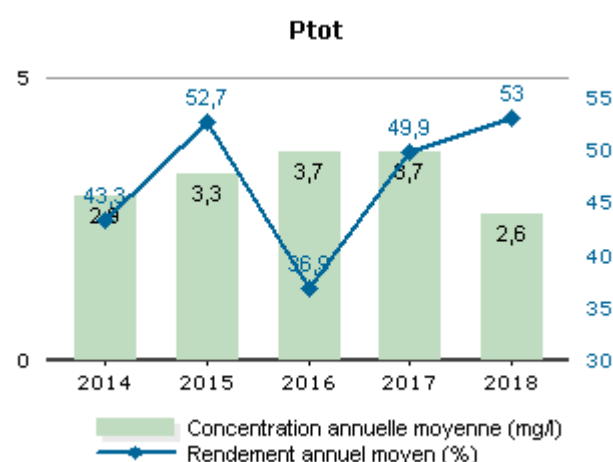
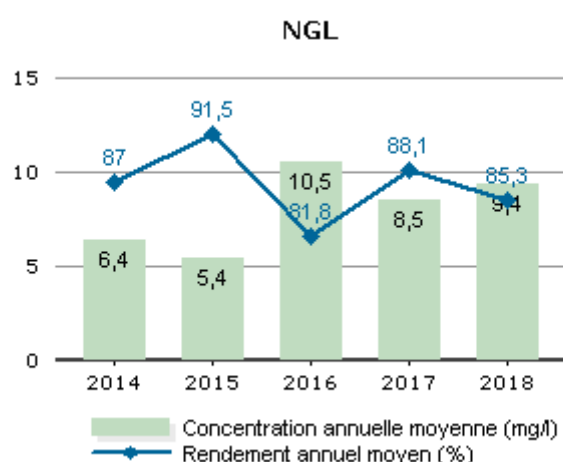
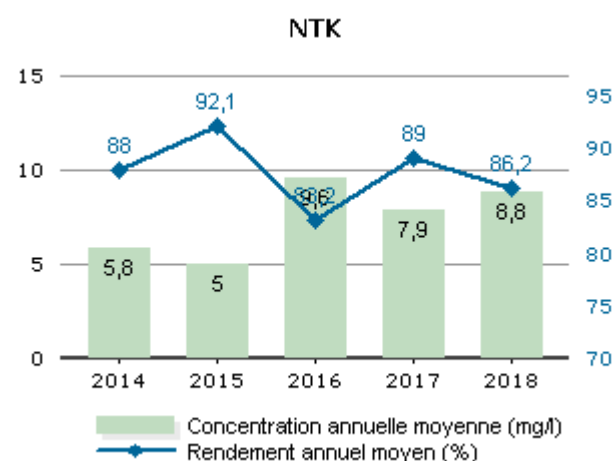
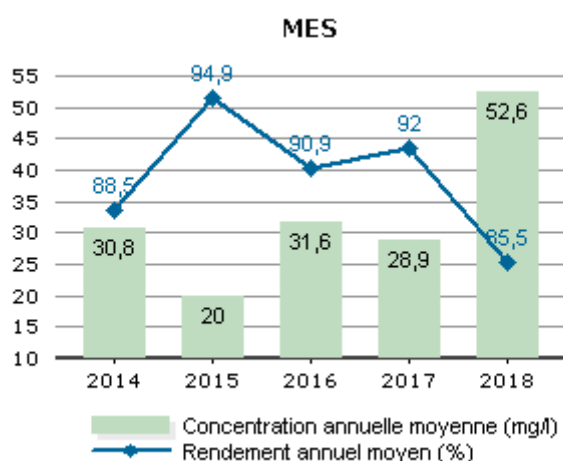
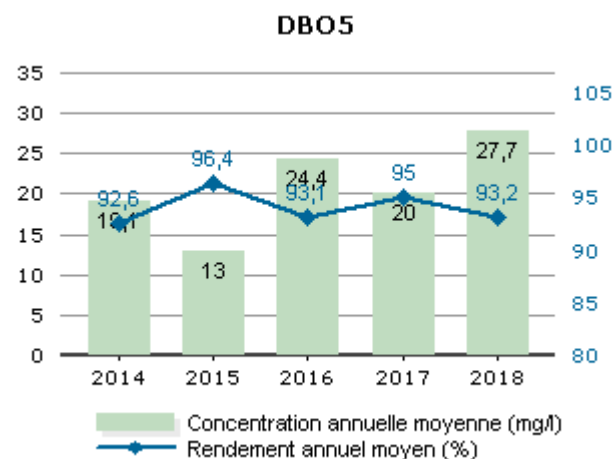
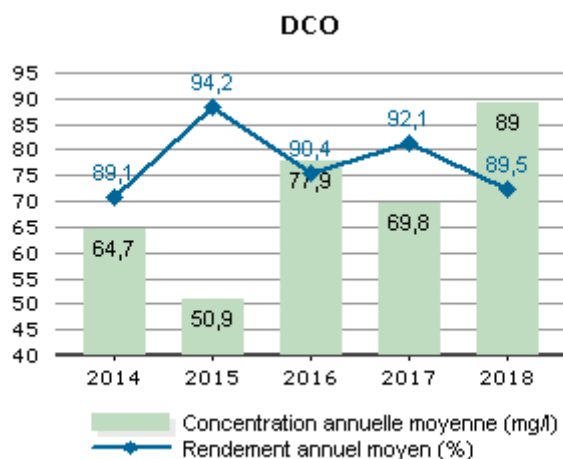
Fréquences d'analyses

Le tableau suivant présente le nombre de bilans disponibles par paramètre.

	2018
DCO	157
DBO5	156
MES	157
NTK	52
NGL	52
Ptot	52

Concentrations en sortie et rendements épuratoires

Les graphiques suivants présentent la qualité d'eau obtenue en sortie de station de traitement ainsi que les rendements épuratoires obtenus :



Les valeurs moyennes observées (concentrations et rendements) ne permettent pas de mesurer le respect de la prescription lorsque celle-ci s'applique bilan par bilan. L'évaluation du taux de respect fait l'objet de l'indicateur de conformité présenté dans la suite de la présente section.

Conformité de la performance

Les évaluations de la conformité sont réalisées en excluant les bilans pour lesquels le débit entrant dépasse le débit de référence retenu et les bilans en situations inhabituelles (catastrophes naturelles, inondations, ...). La conformité à la Directive Européenne est évaluée au regard du respect des objectifs de traitement définis dans l'arrêté du 21 juillet 2015 et la conformité locale est définie au regard des prescriptions de l'arrêté préfectoral.

	2014	2015	2016	2017	2018
Conformité à la Directive Européenne	100,00	100,00	100,00	100,00	0,00
Conformité à l'arrêté préfectoral	100,00	100,00	100,00	100,00	0,00

Qualité du traitement des boues

Quantité de boues issues des ouvrages d'épuration

Cet indicateur permet d'évaluer l'efficacité de dépollution des usines (extraction et concentration de la pollution de l'effluent traité), hors effet de stock. Il s'exprime en tonnage de matières sèches.

	2014	2015	2016	2017	2018
Boues évacuées (Tonnes de MS) (S6)	902,1	1 024,4	1 294,6	1 176,7	1 223,3

Boues évacuées par destination et proportion évacuée selon une filière conforme

Ce tableau présente la proportion de boues évacuées selon une filière conforme.

	2014	2015	2016	2017	2018
Taux de boues évacuées selon une filière conforme (%)	100,0	100,0	100,0	100,0	100,0

Destination des boues évacuées

Ce tableau présente le détail pour l'année des destinations des boues évacuées.

	Produit brut (t)	Siccité (%)	Matières sèches (t)	Destination conforme (%) *
Incinération	1031,3	25,58	263,8	100,00
Compostage norme NF	3946,7	24,31	959,4	100,00
Total	4978	24,57	1223,2	100,00

* répartition calculée sur les tonnes de matières sèches.

Sous-produits évacués par destination

Ce tableau présente les sous-produits générés et leur devenir.

	2014	2015	2016	2017	2018
Centre de stockage de déchets (t) Refus	35,9	56,1	32,6	43,1	36,1
Total (t)	35,9	56,1	32,6	43,1	36,1
Centre de stockage de déchets (t) Sables	93,0	32,6	44,7	28,3	23,6
Total (t)	93,0	32,6	44,7	28,3	23,6

4.3.3. LA SURVEILLANCE DES MICROPOLLUANTS DANS LES EAUX DE REJETS

La note technique du 12 août 2016 précise les modalités de recherche des substances dangereuses dans les eaux (RSDE). Cette surveillance, suspendue par la note du 19 janvier 2015, devra être de nouveau mise en œuvre en 2018 sur les stations d'épuration de plus de 10 000 EH. Par ailleurs, la note du 12 août 2016 renforce la lutte à la source contre les micropolluants en rendant obligatoire la recherche au sein de la zone de collecte des émetteurs de substances présentes significativement au niveau de la station d'épuration, et cela dès 2017 pour un certain nombre de systèmes d'assainissement.

Veolia se tient à votre disposition pour vous aider dans la mise en œuvre de ces textes importants et évaluer leurs conséquences pour votre service

4.4. L'efficacité environnementale

4.4.1. LE BILAN ENERGETIQUE DU PATRIMOINE



Un véritable management de la performance énergétique des installations est mis en œuvre. Cela contribue ainsi à la réduction des consommations d'énergie et à la limitation des émissions de gaz à effet de serre.

	2014	2015	2016	2017	2018	N/N-1
Energie relevée consommée (kWh)		4 291 773	4 334 321		3 737 667	
Usine de dépollution		3 772 794	4 155 696		3 570 124	
Postes de relèvement et refoulement		227 704	178 625	163 698	167 543	2,3%
Energie consommée facturée (kWh)	4 282 367	4 615 186	4 346 898	4 110 393	3 746 809	-8,8%
Usine de dépollution	4 018 777	4 359 026	4 155 696	3 938 225	3 570 151	-9,3%
Postes de relèvement et refoulement	256 804	255 619	190 598	171 551	176 067	2,6%
Autres installations assainissement	6 786	541	604	617	591	-4,2%

Le tableau détaillé du Bilan énergétique du patrimoine se trouve en annexe.

4.4.2. LA CONSOMMATION DE REACTIFS

Le choix du réactif est établi afin :

- ◆ d'assurer un rejet au milieu naturel de qualité conforme à la réglementation,
- ◆ de réduire les quantités de réactifs à utiliser.

→ *La consommation de réactif*

Usine de dépollution - File Boue

	2014	2015	2016	2017	2018	N/N-1
UDEP ROMANS BG DE PEAGE -641M20						
Chaux vive (kg)	66 352	65 922	74 505	60 210	50 051	-16,9%

5. Le rapport financier du service



5.1. Le Compte Annuel de Résultat de l'Exploitation de la Délégation (CARE)

Le présent chapitre est présenté conformément aux dispositions du décret 2016-86 du 1^{er} février 2016.

→ Le CARE

Le compte annuel et l'état détaillé des produits figurent ci-après. Les modalités retenues pour la détermination des produits et charges et l'avis des Commissaires aux Comptes sont présentés en annexe du présent rapport « Annexes financières »

Les données ci-dessous sont en Euros.

VEOLIA EAU-COMPAGNIE GENERALE DES EAUX

Version Finale

Compte Annuel de Résultat de l'Exploitation Année 2018 (en application du décret du 14 mars 2005)

Collectivité: B6411 - ROMANS/MOURS SAINT EUSEBE

Assainissement

LIBELLE	2017	2018	Ecart %
PRODUITS	5 095 529	4 940 862	-3.04 %
Exploitation du service	3 673 754	2 501 796	
Collectivités et autres organismes publics	1 279 192	2 408 663	
Travaux attribués à titre exclusif	125 033	24 529	
Produits accessoires	17 550	5 875	
CHARGES	5 363 585	5 496 087	2.47 %
Personnel	914 318	988 892	
Energie électrique	403 937	276 544	
Produits de traitement	60 119	67 058	
Analyses	61 544	40 396	
Sous-traitance, matières et fournitures	738 175	998 667	
Impôts locaux et taxes	47 265	52 521	
Autres dépenses d'exploitation	598 876	332 684	
<i>télécommunications, poste et telegestion</i>	122 716	39 649	
<i>engins et véhicules</i>	67 036	126 006	
<i>informatique</i>	110 171	99 422	
<i>assurances</i>	- 72 933	22 242	
<i>locaux</i>	301 998	57 864	
<i>autres</i>	69 889	- 12 500	
Frais de contrôle	9 220	9 378	
Contribution des services centraux et recherche	103 791	95 510	
Collectivités et autres organismes publics	1 279 192	2 408 663	
Charges relatives aux renouvellements	125 036	174 824	
<i>pour garantie de continuité du service</i>	109 335	0	
<i>fonds contractuel (renouvellements)</i>	15 701	174 824	
Charges relatives aux investissements	965 226	596	
<i>programme contractuel (investissements)</i>	308 565	596	
<i>fonds contractuel (investissements)</i>	56 512	0	
<i>investissements incorporels</i>	600 149	0	
Pertes sur créances irrécouvrables-Contentieux recouvrement	56 886	50 354	
RESULTAT AVANT IMPOT	- 268 057	- 555 224	NS
RESULTAT	- 268 056	- 555 225	NS

Conforme à la circulaire FP2E de janvier 2006

4/9/2019

→ *L'état détaillé des produits*

L'état suivant détaille les produits figurant sur la première ligne du CARE.

Les données ci-dessous sont en Euros.

VEOLIA EAU-COMPAGNIE GENERALE DES EAUX

Version Finale

Etat détaillé des produits (1)
Année 2018

Collectivité: B6411 - ROMANS/MOURS SAINT EUSEBE

Assainissement

LIBELLE	2017	2018	Ecart %
Recettes liées à la facturation du service	3 379 450	1 992 014	-41.06 %
<i>dont produits au titre de l'année (hors estimations conso)</i>	3 415 098	2 292 666	
<i>dont variation de la part estimée sur consommations</i>	- 35 649	- 300 653	
Autres recettes liées à l'exploitation du service	237 792	299 448	25.93 %
<i>dont produits au titre de l'année (hors estimations conso)</i>	237 792	299 448	
Subvention d'exploitation des stations de dépollution	0	210 334	NS
<i>dont produits au titre de l'année (hors estimations conso)</i>	0	210 334	
Dotations au fond contractuel	56 512	0	NS
<i>dont produits au titre de l'année (hors estimations conso)</i>	56 512	0	
Exploitation du service	3 673 754	2 501 796	-31.90 %
Produits : part de la collectivité contractante	956 867	2 050 969	NS
<i>dont produits au titre de l'année (hors estimations conso)</i>	1 032 879	1 651 402	
<i>dont variation de la part estimée sur consommations</i>	- 76 012	399 566	
Redevance Modernisation réseau	322 325	357 694	10.97 %
<i>dont produits au titre de l'année (hors estimations conso)</i>	339 074	353 106	
<i>dont variation de la part estimée sur consommations</i>	- 16 748	4 590	
Collectivités et autres organismes publics	1 279 192	2 408 663	NS
Produits des travaux attribués à titre exclusif	125 033	24 529	NS
Produits accessoires	17 550	5 875	NS

(1) Cette page contient le détail de la première ligne du CARE (produits hors TVA).

4/9/19

Compte tenu des arrondis effectués pour présenter la valeur sans décimale, le total des produits ci-dessus peut être différent à quelques euros près du total des produits inscrits sur le compte annuel de résultat de l'exploitation.

5.2. Situation des biens

→ *Variation du patrimoine immobilier*

Cet état retrace les opérations d'acquisition, de cession ou de restructuration d'ouvrages financées par le délégataire, qu'il s'agisse de biens du domaine concédé ou de biens de reprise.

→ *Inventaire des biens*

L'inventaire au 31 décembre de l'exercice est établi selon les préconisations de la FP2E. Les biens désignés comme biens de retour ou biens de reprise sont ceux expressément désignés comme tels au contrat, conformément au décret 2016-86 du 1er février 2016. S'il y a lieu, l'inventaire distingue les biens propres du délégataire.

→ *Situation des biens*

La situation des biens est consultable au chapitre 3.1 « Inventaire des installations ».

Par ce compte rendu, Veolia présente une vue d'ensemble de la situation du patrimoine du service délégué, à partir des constats effectués au quotidien (interventions, inspections, auto-surveillance, astreinte...) et d'une analyse des faits marquants, des études disponibles et d'autres informations le cas échéant.

Ce compte rendu permet ainsi à la Collectivité, par une connaissance précise des éventuels problèmes, de leur probable évolution et des solutions possibles, de mieux programmer ses investissements.

Les biens dont l'état ou le fonctionnement sont satisfaisants, ou pour lesquels Veolia n'a pas décelé d'indice négatif, et qui à ce titre n'appellent pas ici de commentaire particulier, ne figurent pas dans ce compte rendu.

5.3. Les investissements et le renouvellement

Les états présentés permettent de tracer, selon le format prévu au contrat, la réalisation des programmes d'investissement et/ou de renouvellement à la charge du délégataire, et d'assurer le suivi des fonds contractuels d'investissement.

La méthode de calcul de la charge économique imputée au compte de la délégation est présentée dans l'annexe financière « Les modalités d'établissement du CARE ».

→ Programme contractuel d'investissement

Installations électromécaniques	Montant en €
NOUVELLE STATION D'EPURATION	
TRAITEMENT DES BOUES	
ACCESSOIRESHYDRAULIQUE GRAISSE	3 754,74
BROYEUR 1	3 754,74
BROYEUR 2	3 754,74
TURBOJET CENTRI 1	2 416,12
TURBOJET CENTRI 2	2 416,13
VARIATEUR POMPE A GRAISSE	3 754,74

→ Les autres dépenses de renouvellement

Les états présentés dans cette section permettent de suivre les dépenses réalisées dans le cadre d'une obligation en garantie pour la continuité du service ou d'un fonds contractuel de renouvellement.

La méthode de calcul de la charge économique imputée au compte de la délégation est présentée dans l'annexe financière « Les modalités d'établissement du CARE ».

Dépenses relevant d'une garantie pour la continuité du service :

Cet état fournit, sous la forme préconisée par la FP2E, les dépenses de renouvellement réalisées au cours de l'exercice dans le cadre d'une obligation en garantie pour la continuité du service.

Néant

Dépenses relevant d'un fonds de renouvellement :

Un fonds de renouvellement a été défini au contrat. Les dépenses et la situation du fonds relatif à l'exercice sont résumées dans les tableaux suivants :

ETAT D'IMPUTATION AU COMPTE DE RENOUVELLEMENT

travaux exécutés et réceptionnés en 2018

contrat : VALENCE ROMANS AGGLO - Système asst Romans/Isère- B6411				
CHANTIER	LIBELLE	DEBIT	CREDIT	SOLDE
	DOTATION ANNUELLE 2018		174 824,00	
J94BB	B6411-BT JUVIN-EQUIPEMENT HYDRAULIQUE	2 520,00		
J94EB	B6411-UDEP-CENTRIFUGEUSE N 1	12 938,15		
J94FB	B6411-UDEP-CENTRIFUGEUSE N 2	22 966,52		
J94GB	B6411-UDEP-POMPE DOSEUSE H02S04 N 1	3 444,43		
J94HB	B6411-UDEP-POMPE DOSEUSE H02S04 N 2	1 978,54		
J95VB	B6411-PR CLERIEUX-HYDRAULIQUES	6 861,79		
J96CB	B6411-PR CITADELLE GENISSIEUX-TELEGESTION	1 975,50		
J96DB	B6411-PR GRANGES LES BEAUMONT-PPE N1	1 042,76		
J96JB	B6411_TAMPONS VOIRIE	4 675,00		
J96PB	B6411_UDEP_POMPE DOSEUSE A POLYMERE N 2	892,50		
J96RB	B6411_UDEP_PPE RECIRCULATION N 1 FILE 1	3 272,61		
J973B	B6411_PR GRANGES LES BEAUMONT_GROUPE N2	917,76		
J974B	B6411_UDEP PAPELISSIER_GROUPE N2	842,02		
J975B	B6411_UDEP_PPE BOUES BIO N° 1	912,19		
J979B	B6411_UDEP_POMPE A SABLE N 2	2 665,08		
J97AB	B6411_UDEP_SURPRESSEUR STABILISATION 1	2 873,00		
J97QB	B6411_UDEP_PRELEVEUR FIXE ISOTHERME EAU	2 852,25		
J98ZB	B6411_PC NO16 PEYRINS_TELEGESTION	906,00		
	TOTAL DES CHANTIERS 2018	74 536,10		
	Frais Généraux 15%	10 076,04		
	TOTAL GENERAL AU 31/12/ 2018	84 612,14	174 824,00	90 211,86

5.4. Les engagements à incidence financière

Ce chapitre a pour objectif de présenter les engagements liés à l'exécution du service public, et qui à ce titre peuvent entraîner des obligations financières entre Veolia, actuel délégataire de service, et toute entité (publique ou privée) qui pourrait être amenée à reprendre à l'issue du contrat l'exécution du service. Ce chapitre constitue pour les élus un élément de transparence et de prévision.

Conformément aux préconisations de l'Ordre des Experts Comptables, ce chapitre ne présente que les « engagements significatifs, sortant de l'ordinaire, nécessaires à la continuité du service, existant à la fin de la période objet du rapport, et qui à la fois devraient se continuer au-delà du terme normal de la convention de délégation et être repris par l'exploitant futur ».

Afin de rester simples, les informations fournies ont une nature qualitative. A la demande de la Collectivité, et en particulier avant la fin du contrat, Veolia pourra détailler ces éléments.

5.4.1. FLUX FINANCIERS DE FIN DE CONTRAT

Les flux financiers de fin de contrat doivent être anticipés dans les charges qui s'appliqueront immédiatement à tout nouvel exploitant du service. Sur la base de ces informations, il est de la responsabilité de la Collectivité, en qualité d'entité organisatrice du service, d'assurer la bonne prise en compte de ces contraintes dans son cahier des charges.

→ Régularisations de TVA

Si Veolia assure pour le compte de la Collectivité la récupération de la TVA au titre des immobilisations (investissements) mises à disposition¹, deux cas se présentent :

- ◆ Le nouvel exploitant est assujéti à la TVA² : aucun flux financier n'est nécessaire. Une simple déclaration des montants des immobilisations, dont la mise à disposition est transférée, doit être adressée aux services de l'Etat.
- ◆ Le nouvel exploitant n'est pas assujéti à la TVA : l'administration fiscale peut être amenée à réclamer à Veolia la part de TVA non amortie sur les immobilisations transférées. Dans ce cas, le repreneur doit s'acquitter auprès de Veolia du montant dû à l'administration fiscale pour les immobilisations transférées, et simultanément faire valoir ses droits auprès du Fonds de Compensation de la TVA. Le cahier des charges doit donc imposer au nouvel exploitant de disposer des sommes nécessaires à ce remboursement.

→ Biens de retour

Les biens de retour (listés dans l'inventaire détaillé des biens du service) sont remis gratuitement à la Collectivité à l'échéance du contrat selon les modalités prévues au contrat.

→ Biens de reprise

Les biens de reprise (listés dans l'inventaire détaillé des biens du service) seront remis au nouvel exploitant, si celui-ci le souhaite, à l'échéance du contrat selon les modalités prévues au contrat. Ces biens doivent généralement être achetés par le nouvel exploitant.

→ Autres biens ou prestations

Hormis les biens de retour et des biens de reprise prévus au contrat, Veolia utilise, dans le cadre de sa liberté de gestion, certains biens et prestations. Le cas échéant, sur demande de la Collectivité et selon des

¹ art. 210 de l'annexe II du Code Général des Impôts

² Conformément au principe posé par le nouvel article 257 bis du Code Général des Impôts précisé par l'instruction 3 A 6 36 parue au BOI N°50 du 20 Mars 2006 repris dans le BOFiP (BOI-TVA-CHAMP-10-10-50-10)

conditions à déterminer, les parties pourront convenir de leur mise à disposition auprès du nouvel exploitant.

→ *Consommations non relevées et recouvrement des sommes dues au délégataire à la fin du contrat*

Les sommes correspondantes au service exécuté jusqu'à la fin du contrat sont dues au délégataire sortant. Il y a lieu de définir avec la Collectivité les modalités de facturation (relevé spécifique, prorata temporis) et de recouvrement des sommes dues qui s'imposeront au nouvel exploitant, ainsi que les modalités de reversement des surtaxes correspondantes.

5.4.2. DISPOSITIONS APPLICABLES AU PERSONNEL

Les dispositions applicables au personnel du délégataire sortant s'apprécient dans le contexte de la période de fin de contrat. Les engagements qui en découlent pour le nouvel exploitant ne peuvent pas faire ici l'objet d'une présentation totalement exhaustive, pour deux motifs principaux :

- ◆ ils évoluent au fil du temps, au gré des évolutions de carrière, des aléas de la vie privée des agents et des choix d'organisation du délégataire,
- ◆ ils sont soumis à des impératifs de protection des données personnelles.

Veolia propose de rencontrer la Collectivité sur ce sujet pour inventorier les contraintes qui s'appliqueront en fin de contrat.

→ *Dispositions conventionnelles applicables aux salariés de Veolia*

Les salariés de Veolia bénéficient :

- ◆ des dispositions de la Convention Collective Nationale des Entreprises des Services d'Eau et d'Assainissement du 12 avril 2000 ;
- ◆ des dispositions des accords d'entreprise Veolia et qui concernent notamment : l'intéressement et la participation, le temps de travail, la protection sociale (retraites, prévoyance, handicap, formation) et usages et engagements unilatéraux.

→ *Protection des salariés et de l'emploi en fin de contrat*

Des dispositions légales assurent la protection de l'emploi et des salariés à l'occasion de la fin d'un contrat, lorsque le service est susceptible de changer d'exploitant, que le futur exploitant ait un statut public ou privé. A défaut, il est de la responsabilité de la Collectivité de prévoir les mesures appropriées.

Lorsque l'entité sortante constitue une entité économique autonome, c'est-à-dire comprend des moyens corporels (matériel, outillage, marchandises, bâtiments, ateliers, terrains, équipements), des éléments incorporels (clientèle, droit au bail, ...) et du personnel affecté, le tout organisé pour une mission identifiée, l'ensemble des salariés qui y sont affectés sont automatiquement transférés au nouvel exploitant, qu'il soit public ou privé (art. L 1224-1 du Code du Travail).

Dans cette hypothèse, Veolia transmettra à la Collectivité, à la fin du contrat, la liste des salariés affectés au contrat ainsi que les éléments d'information les concernant (en particulier masse salariale correspondante ...).

Le statut applicable à ces salariés au moment du transfert et pendant les trois mois suivants est celui en vigueur chez Veolia. Au-delà de ces trois mois, le statut Veolia est soit maintenu pendant une période de douze mois maximum, avec maintien des avantages individuels acquis au-delà de ces douze mois, soit aménagé au statut du nouvel exploitant.

Lorsque l'entité sortante ne constitue pas une entité économique autonome mais que le nouvel exploitant entre dans le champ d'application de la Convention collective Nationale des entreprises d'eau et

d'assainissement d'avril 2000, l'application des articles 2.5.2 ou 2.5.4 de cette Convention s'impose tant au précédent délégataire qu'au nouvel exploitant avant la fin de la période de 12 mois.

A défaut d'application des dispositions précitées, seule la Collectivité peut prévoir les modalités permettant la sauvegarde des emplois correspondant au service concerné par le contrat de délégation qui s'achève. Veolia se tient à la disposition de la Collectivité pour fournir en amont les informations nécessaires à l'anticipation de cette question.

En tout état de cause, d'un point de vue général, afin de clarifier les dispositions applicables et de protéger l'emploi, nous proposons de préciser avec la Collectivité avant la fin du contrat, le cadre dans lequel sera géré le statut des salariés et la protection de l'emploi à la fin du contrat. Il est utile que ce cadre soit précisé dans le cahier des charges du nouvel exploitant.

La liste nominative des agents³ affectés au contrat peut varier en cours de contrat, par l'effet normal de la vie dans l'entreprise : mutations, départs et embauches, changements d'organisation, mais aussi par suite d'événements de la vie personnelle des salariés. Ainsi, la liste nominative définitive ne pourra être constituée qu'au cours des dernières semaines d'exécution du contrat.


→ *Comptes entre employeurs successifs*

Les dispositions à prendre entre employeurs successifs concernant le personnel transféré sont les suivantes :

- ◆ de manière générale, dispositions identiques à celles appliquées en début du contrat,
- ◆ concernant les salaires et notamment salaires différés : chaque employeur supporte les charges afférentes aux salaires (et les charges sociales ou fiscales directes ou indirectes y afférant) rattachables à la période effective d'activité dont il a bénéficié ; le calcul est fait sur la base du salaire de référence ayant déterminé le montant de la charge mais plafonné à celui applicable au jour de transfert : ce compte déterminera notamment les prorata 13^{ème} mois, de primes annuelles, de congés payés, décomptes des heures supplémentaires ou repos compensateurs,....
- ◆ concernant les autres rémunérations : pas de compte à établir au titre des rémunérations différées dont les droits ne sont exigibles qu'en cas de survenance d'un événement ultérieur non encore intervenu : indemnité de départ à la retraite, droits à des retraites d'entreprises à prestations définies, médailles du travail,...

³ Certaines informations utiles ont un caractère confidentiel et n'ont pas à figurer dans le rapport annuel qui est un document public. Elles pourront être fournies, dans le respect des droits des personnes intéressées, séparément à l'autorité délégante, sur sa demande justifiée par la préparation de la fin de contrat.

6. Annexes



6.1. La facture 120m3

MOURS SAINT EUSEBE	m ³	Prix au 01/01/2019	Montant au 01/01/2018	Montant au 01/01/2019	N/N-1
Production et distribution de l'eau			142,40	145,14	1,92%
Part délégataire			92,00	94,74	2,98%
Abonnement			20,00	20,58	2,90%
Consommation	120	0,6180	72,00	74,16	3,00%
Part collectivité(s)			43,20	43,20	0,00%
Consommation	120	0,3600	43,20	43,20	0,00%
Préservation des ressources en eau (agence de l'eau)	120	0,0600	7,20	7,20	0,00%
Collecte et dépollution des eaux usées			190,24	193,68	1,81%
Part délégataire			80,20	83,64	4,29%
Abonnement			10,00	10,43	4,30%
Consommation	120	0,6101	70,20	73,21	4,29%
Part collectivité(s)			110,04	110,04	0,00%
Consommation	120	0,9170	110,04	110,04	0,00%
Organismes publics et TVA			84,03	81,33	-3,21%
Lutte contre la pollution (agence de l'eau)	120	0,2700	34,80	32,40	-6,90%
Modernisation du réseau de collecte	120	0,1500	18,60	18,00	-3,23%
TVA			30,63	30,93	0,98%
TOTAL € TTC			416,67	420,15	0,84%

PEYRINS	m ³	Prix au 01/01/2019	Montant au 01/01/2018	Montant au 01/01/2019	N/N-1
Production et distribution de l'eau				145,14	
Part délégataire				94,74	
Abonnement				20,58	
Consommation	120	0,6180		74,16	
Part collectivité(s)				43,20	
Consommation	120	0,3600		43,20	
Préservation des ressources en eau (agence de l'eau)	120	0,0600		7,20	
Collecte et dépollution des eaux usées				193,68	
Part délégataire				83,64	
Abonnement				10,43	
Consommation	120	0,6101		73,21	
Part collectivité(s)				110,04	
Consommation	120	0,9170		110,04	
Organismes publics et TVA				81,33	
Lutte contre la pollution (agence de l'eau)	120	0,2700		32,40	
Modernisation du réseau de collecte	120	0,1500		18,00	
TVA				30,93	
TOTAL € TTC				420,15	

ROMANS SUR ISERE	m ³	Prix au 01/01/2019	Montant au 01/01/2018	Montant au 01/01/2019	N/N-1
Production et distribution de l'eau			142,40	145,14	1,92%
Part délégataire			92,00	94,74	2,98%
Abonnement			20,00	20,58	2,90%
Consommation	120	0,6180	72,00	74,16	3,00%
Part collectivité(s)			43,20	43,20	0,00%
Consommation	120	0,3600	43,20	43,20	0,00%
Préservation des ressources en eau (agence de l'eau)	120	0,0600	7,20	7,20	0,00%
Collecte et dépollution des eaux usées			190,24	193,68	1,81%
Part délégataire			80,20	83,64	4,29%
Abonnement			10,00	10,43	4,30%
Consommation	120	0,6101	70,20	73,21	4,29%
Part collectivité(s)			110,04	110,04	0,00%
Consommation	120	0,9170	110,04	110,04	0,00%
Organismes publics et TVA			84,03	81,33	-3,21%
Lutte contre la pollution (agence de l'eau)	120	0,2700	34,80	32,40	-6,90%
Modernisation du réseau de collecte	120	0,1500	18,60	18,00	-3,23%
TVA			30,63	30,93	0,98%
TOTAL € TTC			416,67	420,15	0,84%

6.2. Les données consommateurs par commune

	2014	2015	2016	2017	2018	N/N-1
BOURG DE PEAGE						
Nombre d'habitants desservis total (estimation)					10 759	
Nombre d'abonnés (clients) desservis					4 958	
Assiette de la redevance (m3)					479 391	
CHATEAUNEUF SUR ISERE						
Nombre d'habitants desservis total (estimation)					398	
Nombre d'abonnés (clients) desservis					73	
Assiette de la redevance (m3)					2 750	
CHATILLON SAINT JEAN						
Nombre d'habitants desservis total (estimation)					1 373	
Nombre d'abonnés (clients) desservis					388	
Assiette de la redevance (m3)					38 288	
CHATUZANGE LE GOUBET						
Nombre d'habitants desservis total (estimation)					5 437	
Nombre d'abonnés (clients) desservis					1 633	
Assiette de la redevance (m3)					168 176	
CLERIEUX						
Nombre d'habitants desservis total (estimation)					2 058	
Nombre d'abonnés (clients) desservis					685	
Assiette de la redevance (m3)					25 388	
GENISSIEUX						
Nombre d'habitants desservis total (estimation)					2 139	
Nombre d'abonnés (clients) desservis					908	
Assiette de la redevance (m3)					109 108	
GRANGES LES BEAUMONT						
Nombre d'habitants desservis total (estimation)					973	
Nombre d'abonnés (clients) desservis					251	
Assiette de la redevance (m3)					11 242	
MOURS SAINT EUSEBE						
Nombre d'habitants desservis total (estimation)	2 722	2 849	2 979	3 079	3 113	1,1%
Nombre d'abonnés (clients) desservis	987	1 017	1 062	1 105	1 113	0,7%
Assiette de la redevance (m3)		100 490	107 942	113 173	124 507	10,0%
PEYRINS						
Nombre d'habitants desservis total (estimation)					2 772	
ROMANS SUR ISERE						
Nombre d'habitants desservis total (estimation)	34 450	34 578	34 525	34 243	34 317	0,2%
Nombre d'abonnés (clients) desservis	17 364	17 449	17 541	17 677	17 652	-0,1%
Assiette de la redevance (m3)		1 885 551	1 866 438	1 926 135	1 770 947	-8,1%
SAINT PAUL LES ROMANS						
Nombre d'habitants desservis total (estimation)					1 862	
Autre(s)						
Nombre d'abonnés (clients) desservis					1 408	
Assiette de la redevance (m3)			389	3 588	168 118	4 585,6%

6.3. Le bilan de conformité détaillé par usine

UDEP ROMANS BG DE PEAGE -641M20

Bilans HCNF / Bilans :

Charges entrantes et dépassement de capacité	Volume		MES	DCO	DBO5	NTK	NGL	Pt
	(m3/j)	Nbr Bilan HcNF* / nbr de bilans	kg/j	kg/j	kg/j	kg/j	kg/j	kg/j
janvier	14 560	1 / 13	4 393	10 285	4 913	647,6	650,1	56,1
février	11 684	0 / 12	4 323	11 646	4 915	856,9	858,8	68,8
mars	14 799	0 / 13	5 336	13 957	6 223	1 057,1	1 060,2	99,1
avril	12 143	0 / 13	4 278	10 847	5 422	838,7	841,5	74,6
mai	14 939	1 / 15	4 702	10 541	4 679	858,2	861,0	83,8
juin	15 039	1 / 11	6 365	11 513	5 080	939,8	942,2	100,5
juillet	10 870	0 / 14	4 763	10 581	4 592	825,9	827,5	69,7
août	11 014	1 / 14	3 577	8 237	3 984	755,6	756,9	63,2
septembre	10 875	0 / 13	4 760	10 716	5 354	900,1	901,5	51,8
octobre	14 558	1 / 13	5 547	12 296	6 344	1 218,7	1 221,7	91,8
novembre	16 041	1 / 13	4 998	12 313	6 525	678,7	683,8	60,8
décembre	13 155	0 / 13	4 898	12 217	6 513	1 051,0	1 054,0	122,2

(*) Hors conditions normales de fonctionnement.

6.4. Le bilan de conformité détaillé par usine

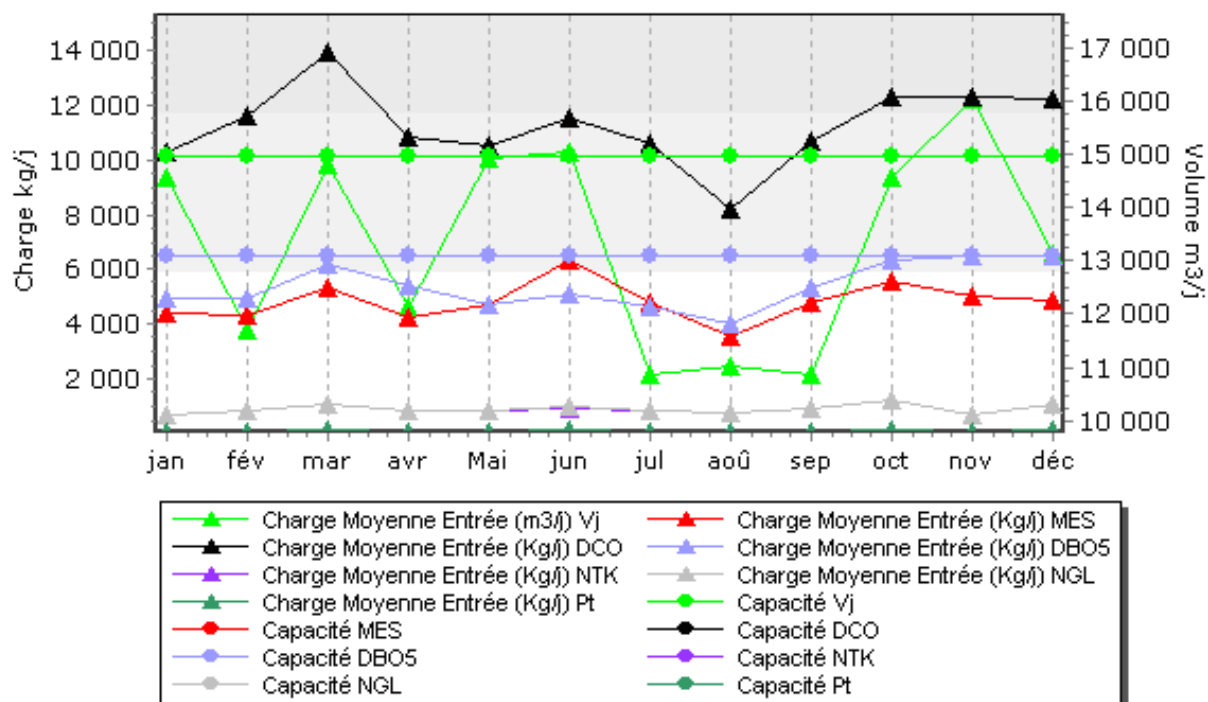
UDEP ROMANS BG DE PEAGE -641M20

Bilans HCNF / Bilans :

Charges entrantes et dépassement de capacité	Volume		MES	DCO	DBO5	NTK	NGL	Pt
	(m3/j)	Nbr Bilan HcNF* / nbr de bilans	kg/j	kg/j	kg/j	kg/j	kg/j	kg/j
janvier	14 560	1 / 13	4 393	10 285	4 913	647,6	650,1	56,1
février	11 684	0 / 12	4 323	11 646	4 915	856,9	858,8	68,8
mars	14 799	0 / 13	5 336	13 957	6 223	1 057,1	1 060,2	99,1
avril	12 143	0 / 13	4 278	10 847	5 422	838,7	841,5	74,6
mai	14 939	1 / 15	4 702	10 541	4 679	858,2	861,0	83,8
juin	15 039	1 / 11	6 365	11 513	5 080	939,8	942,2	100,5
juillet	10 870	0 / 14	4 763	10 581	4 592	825,9	827,5	69,7
août	11 014	1 / 14	3 577	8 237	3 984	755,6	756,9	63,2
septembre	10 875	0 / 13	4 760	10 716	5 354	900,1	901,5	51,8
octobre	14 558	1 / 13	5 547	12 296	6 344	1 218,7	1 221,7	91,8
novembre	16 041	1 / 13	4 998	12 313	6 525	678,7	683,8	60,8
décembre	13 155	0 / 13	4 898	12 217	6 513	1 051,0	1 054,0	122,2

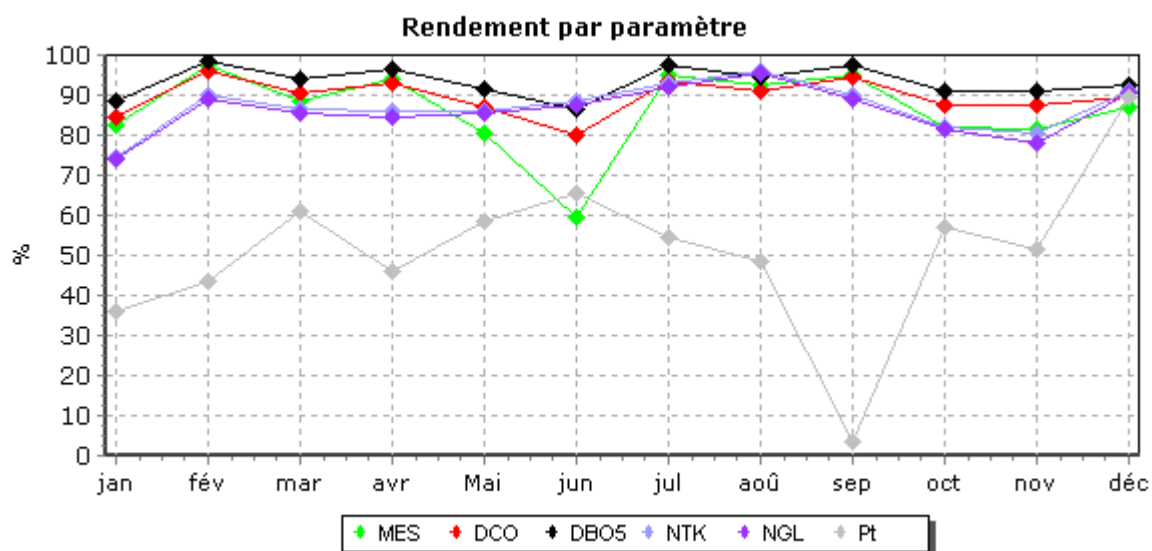
(*) Hors conditions normales de fonctionnement.

Evolution mensuelle des charges en entrée comparées aux capacités épuratoires du système de traitement

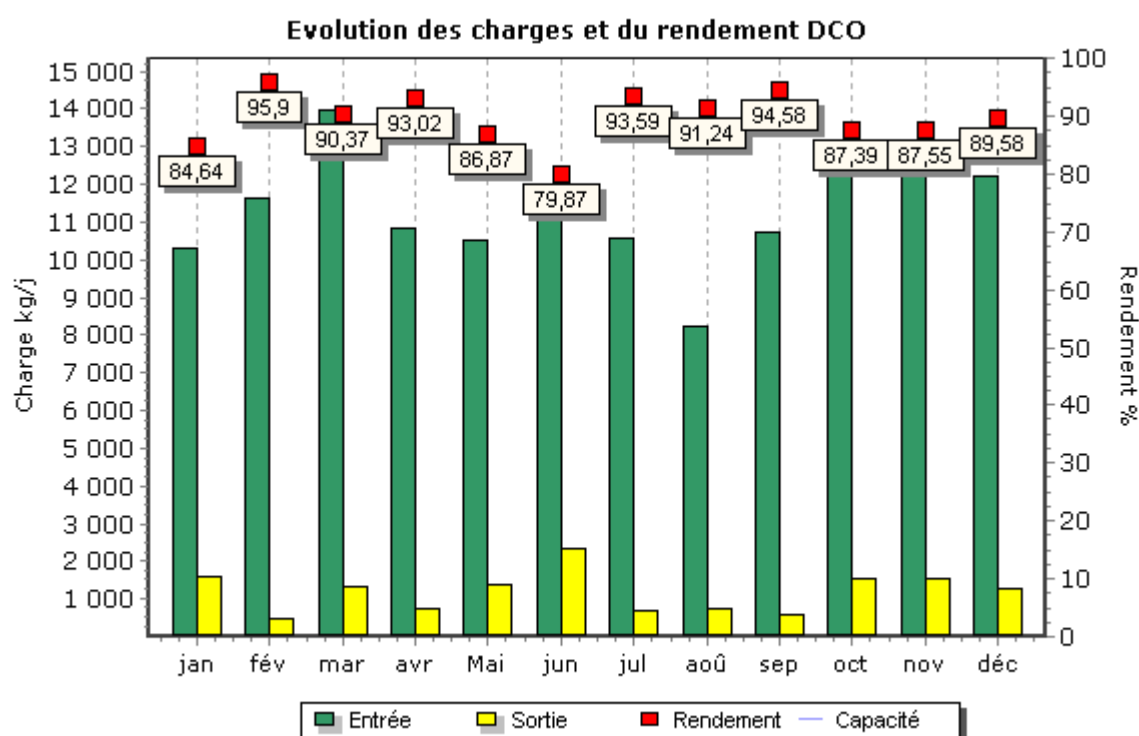
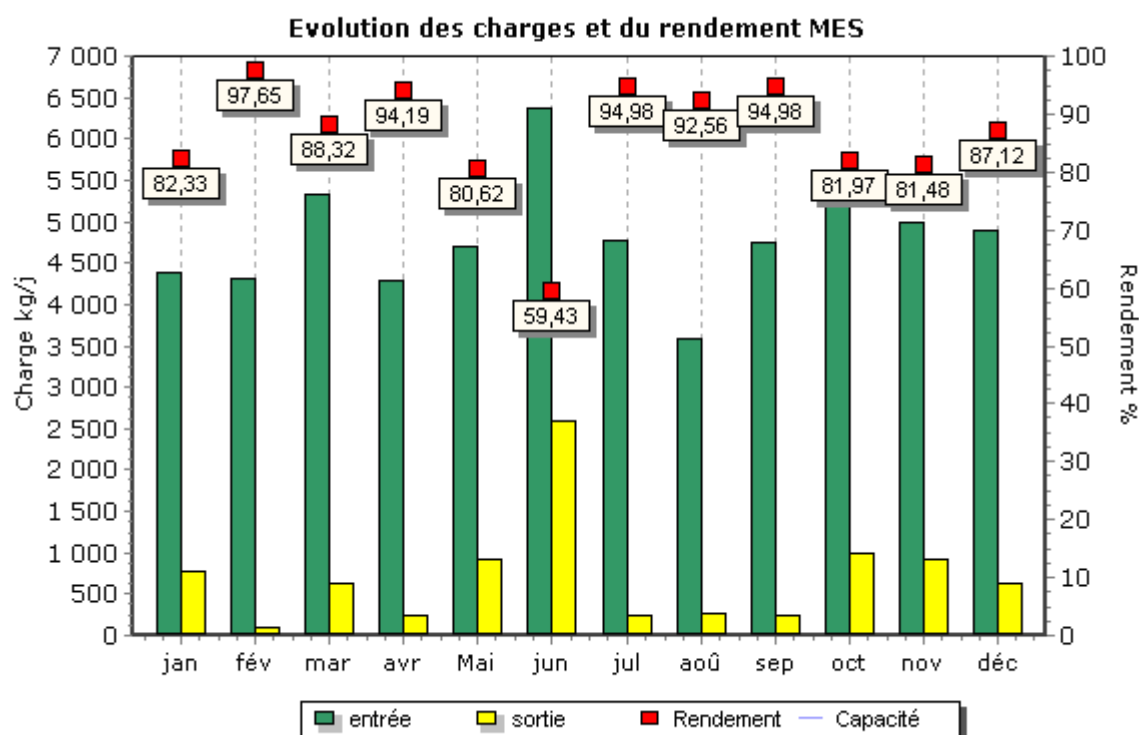


Qualité du rejet et rendement épuratoire du système de traitement :

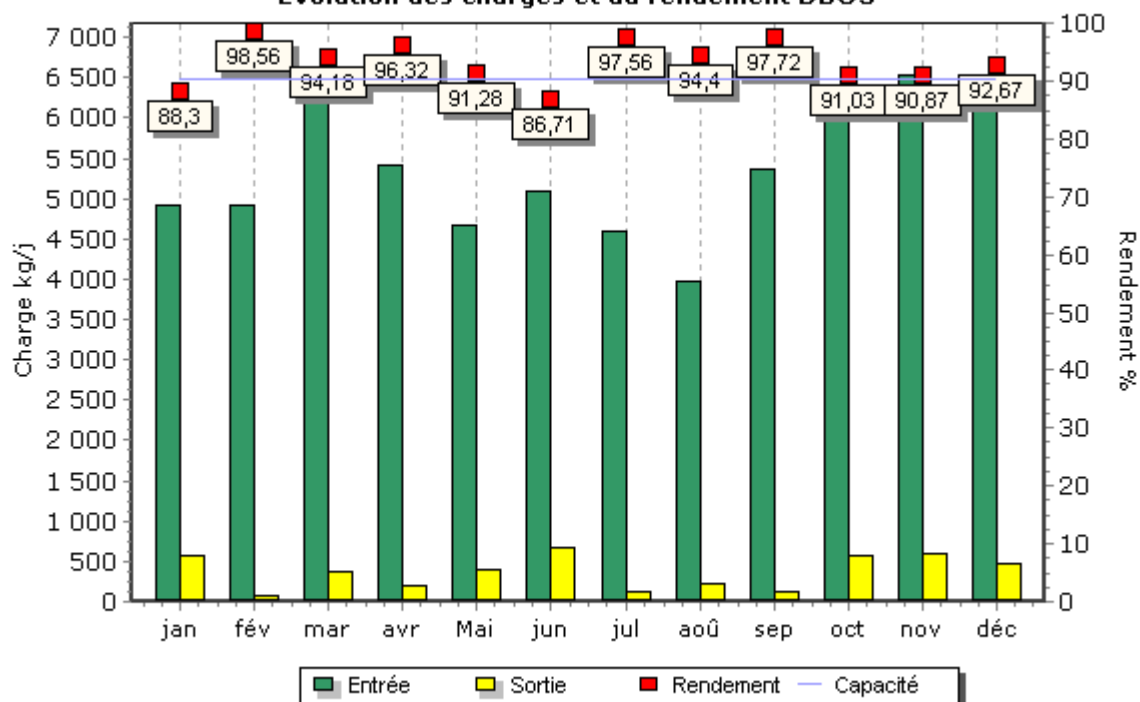
Charges en sortie et rendement	MES		DCO		DBO5		NTK		NGL		Pt	
	Kg/j	%	Kg/j	%	Kg/j	%	Kg/j	%	Kg/j	%	Kg/j	%
janvier	776,30	82,33	1 580,30	84,64	575,09	88,30	165,70	74,42	168,80	74,04	35,80	36,10
février	101,70	97,65	477,30	95,90	70,53	98,56	87,70	89,76	94,00	89,06	38,90	43,47
mars	623,10	88,32	1 344,00	90,37	362,29	94,18	141,30	86,63	154,60	85,42	38,60	61,11
avril	248,80	94,19	757,20	93,02	199,35	96,32	118,00	85,93	130,50	84,50	40,30	46,06
mai	911,40	80,62	1 384,30	86,87	408,15	91,28	118,90	86,14	126,00	85,37	35,00	58,28
juin	2 582,40	59,43	2 317,70	79,87	675,34	86,71	110,30	88,26	117,30	87,55	34,60	65,54
juillet	239,10	94,98	678,70	93,59	111,99	97,56	58,90	92,87	64,40	92,22	31,70	54,57
août	266,10	92,56	721,30	91,24	223,05	94,40	30,60	95,96	34,00	95,51	32,50	48,56
septembre	239,10	94,98	581,00	94,58	122,15	97,72	89,30	90,07	98,20	89,11	50,00	3,42
octobre	1 000,30	81,97	1 550,40	87,39	569,08	91,03	219,40	82,00	227,90	81,35	39,70	56,81
novembre	925,60	81,48	1 533,30	87,55	595,93	90,87	132,50	80,48	149,40	78,16	29,40	51,64
décembre	630,90	87,12	1 272,70	89,58	477,65	92,67	95,20	90,94	98,80	90,63	12,70	89,61



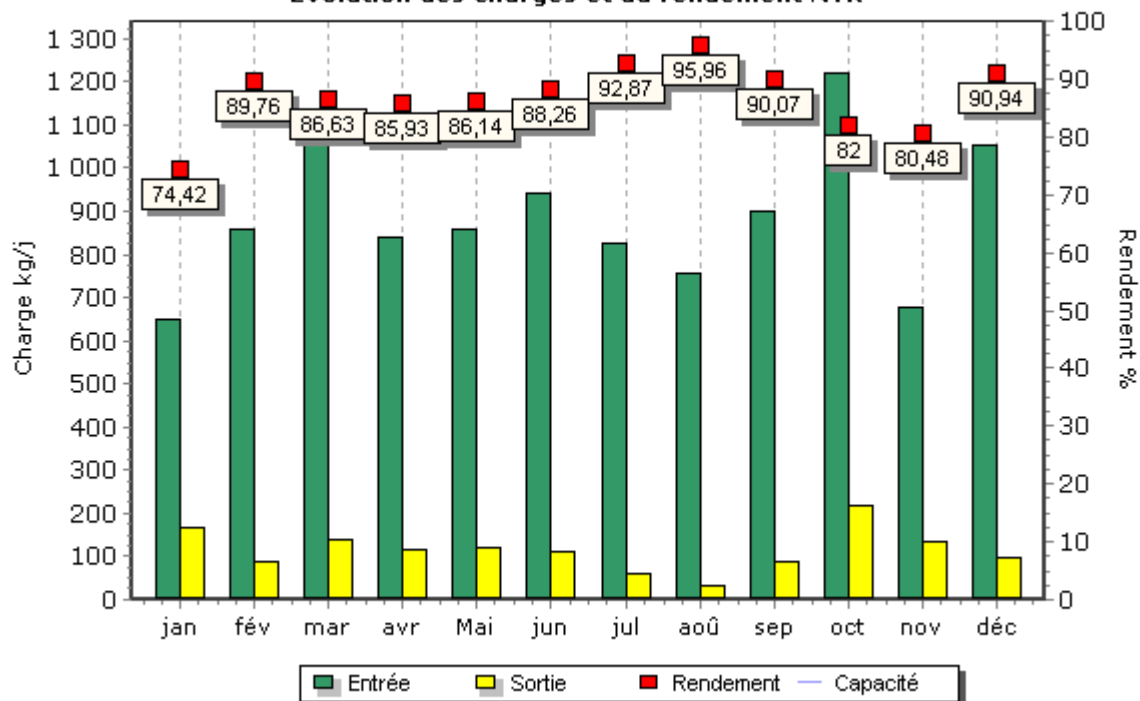
Evolution des charges et du rendement par paramètre



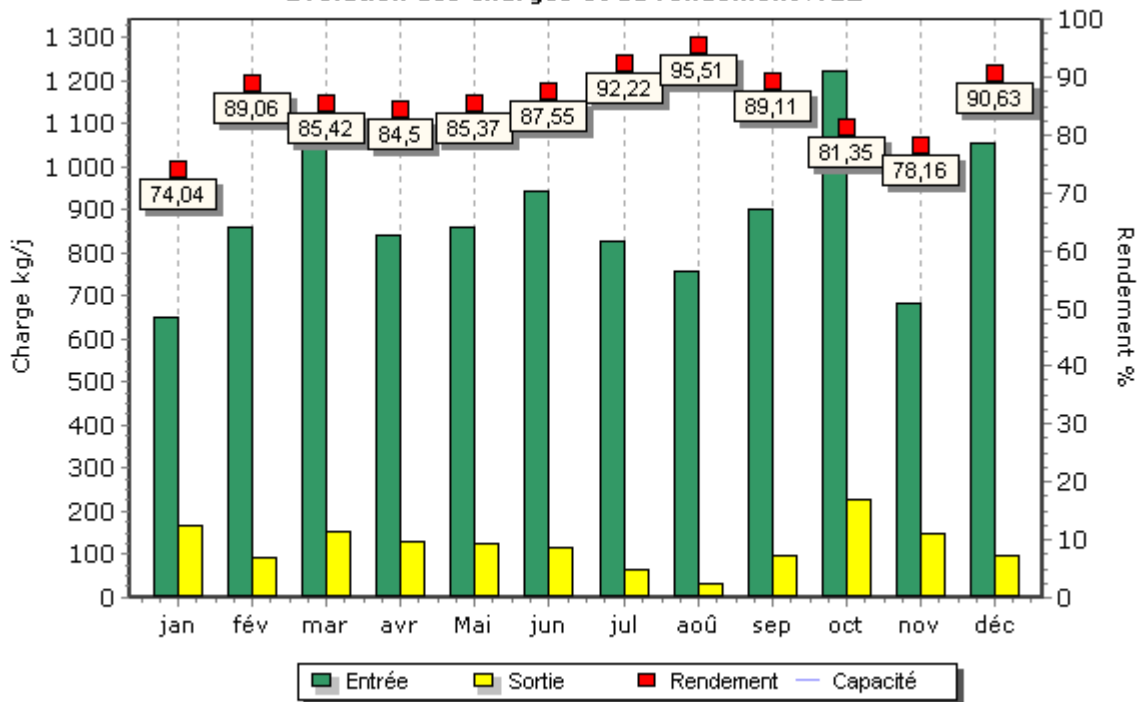
Evolution des charges et du rendement DBO5



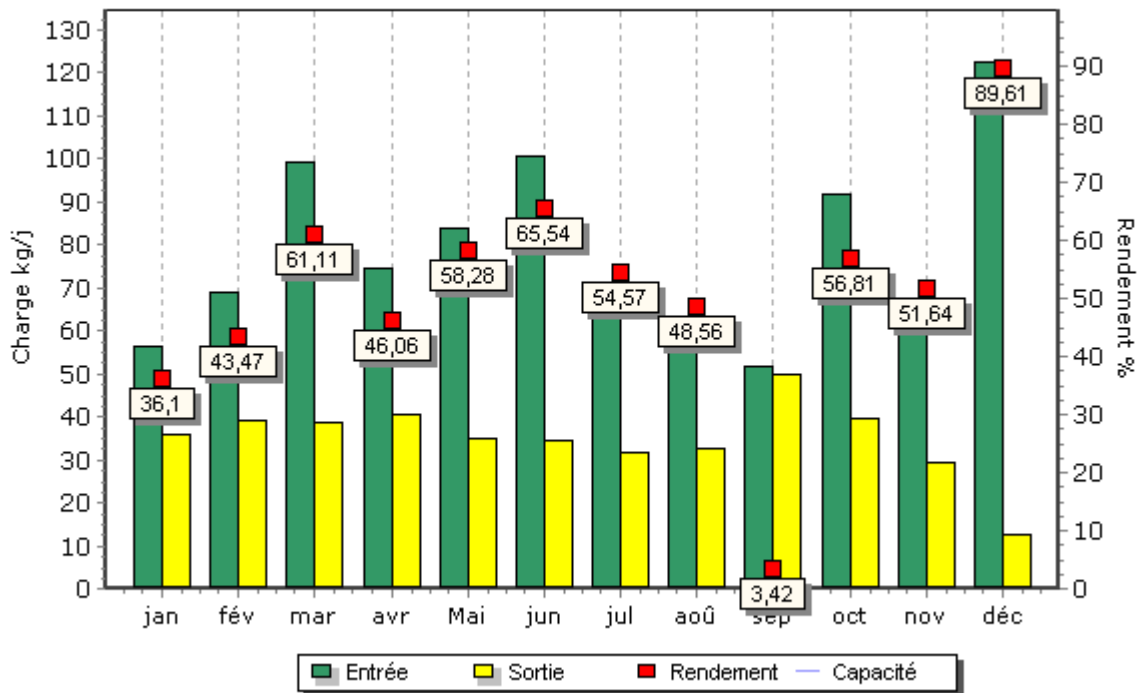
Evolution des charges et du rendement NTK



Evolution des charges et du rendement NGL



Evolution des charges et du rendement PT

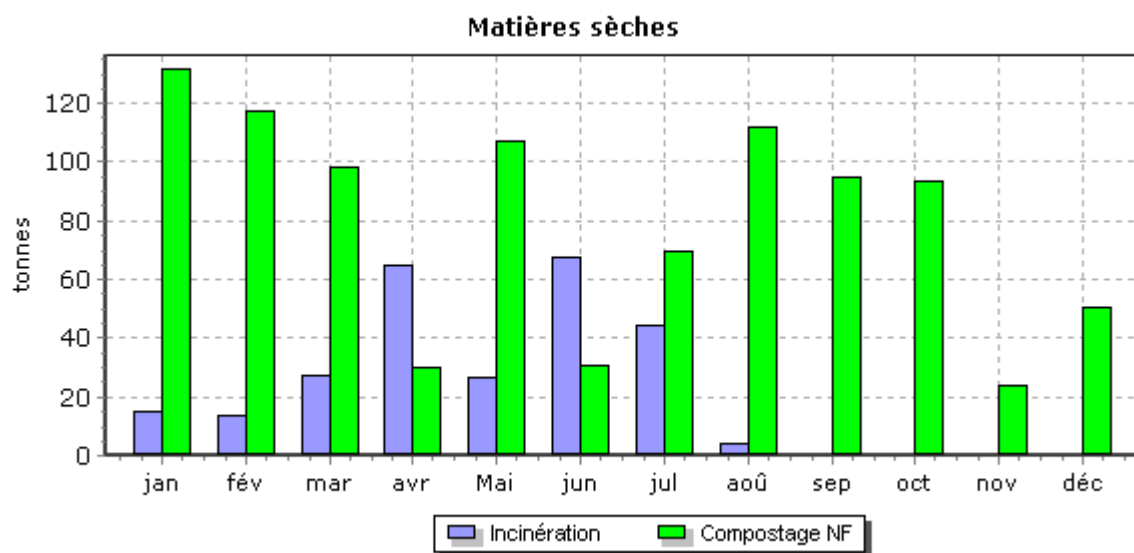


Détail des non-conformités

Sortie système			Paramètres concernés	Dépassement des conditions normales de fonctionnement	Commentaires
Dates	Bilan non conforme	Bilan rédhibitoire			
08/01/2018	Oui	Oui	DBO5 MES	Non	
26/01/2018	Oui	Oui	DBO5 DCO MES	Oui	
31/01/2018	Oui	Non	MES	Non	
04/03/2018	Oui	Non	MES	Non	
15/03/2018	Oui	Oui	DBO5 DCO MES	Non	
09/04/2018	Oui	Oui	DBO5 DCO MES	Non	
13/05/2018	Oui	Non	DBO5 MES	Non	
28/05/2018	Oui	Oui	DBO5 DCO MES	Oui	
31/05/2018	Oui	Oui	DBO5 DCO MES	Non	
04/06/2018	Oui	Oui	DBO5 MES	Non	
12/06/2018	Oui	Oui	DBO5 DCO MES	Oui	
20/07/2018	Oui	Non	MES	Non	
09/08/2018	Oui	Oui	DBO5 DCO MES	Oui	
06/09/2018	Oui	Non	MES	Non	
06/10/2018	Oui	Oui	DBO5 DCO MES	Non	
26/10/2018	Oui	Oui	DBO5 MES	Non	
29/10/2018	Oui	Oui	DBO5 MES	Oui	
01/11/2018	Oui	Oui	DBO5 MES	Non	
06/11/2018	Oui	Oui	DBO5	Oui	

			DCO MES		
07/11/2018	Oui	Oui	DBO5 MES	Non	
02/12/2018	Oui	Oui	DBO5 DCO MES	Non	
03/12/2018	Oui	Oui	DBO5 MES	Non	
19/12/2018	Oui	Oui	DBO5 DCO MES	Non	

Boues évacuées par mois



→ Vérification des installations

Les vérifications préalables de conception concernent les installations à réaliser ou à réhabiliter.

Les vérifications d'exécution concernent les installations en cours de réalisation ou de réhabilitation, ainsi que celles réalisées ou réhabilitées depuis moins de 10 ans. Un second contrôle peut être nécessaire en cas de non-conformité constatée lors du premier contrôle.

6.5. Le bilan énergétique du patrimoine

→ Bilan énergétique détaillé du patrimoine

Usine de dépollution

	2014	2015	2016	2017	2018	N/N-1
UDEP de MONDY						
Energie facturée consommée (kWh)				15 336	11 902	-22 %
UDEP ROMANS BG DE PEAGE -641M20						
Energie relevée consommée (kWh)		3 772 794	4 155 696	3 922 889	3 570 124	-9,0%
Energie facturée consommée (kWh)	4 018 777	4 359 026	4 155 696	3 922 889	3 570 151	-9,0%

Poste de relèvement

	2014	2015	2016	2017	2018	N/N-1
PR LES VIGNARDS - 641N60						
Energie facturée consommée (kWh)	1 526	1 304	1 490	1 393	1 476	6,0%
PR QUAI CHOPIN						
Energie facturée consommée (kWh)	923	108	134	349	581	66,5%
RLVT IMP JEAN MOULIN 641N70						
Energie facturée consommée (kWh)	268	235	241	231	246	6,5%
STATION DE CITROEN						
Energie facturée consommée (kWh)	5 089	4 732	2 765	1 897	2 655	40 %
STATION DES PRESLES						
Energie relevée consommée (kWh)		220 232	178 625	163 698	167 543	2,3%
Energie facturée consommée (kWh)	238 882	242 340	178 625	161 433	167 543	3,8%
STATION JEAN MOULIN						
Energie facturée consommée (kWh)	8 690	5 506	6 223	6 218	6 221	0,0%
STATION LA ROCADE RN92						
Energie facturée consommée (kWh)	824	807	517	439	614	40%
STATION RUE DELAY						
Energie facturée consommée (kWh)	602	587	603	591	604	2 %

6.6. Annexes financières

→ Les modalités d'établissement du CARE

Document provisoire - en cours de validation par les Commissaires aux Comptes

Introduction générale

Le décret 2005-236, codifié aux articles R1411-7 et R1411-8 du Code Général des Collectivités Territoriales, a fourni des précisions sur les données devant figurer dans le Rapport Annuel du Délégué prévu à l'article L1411-3 du même CGCT, et en particulier sur le Compte Annuel de Résultat de l'Exploitation (CARE) de la délégation.

Le CARE établi au titre de 2018 respecte ces principes. La présente annexe fournit les informations relatives à ses modalités d'établissement.

Organisation de la Société au sein de la Région et de Veolia Eau France

L'organisation de la Société Veolia Eau - Compagnie Générale des Eaux au sein de la Région Centre-Est de Veolia Eau (groupe Veolia Eau - Compagnie Générale des Eaux) comprend différents niveaux opérationnels qui apportent quotidiennement leur contribution au bon fonctionnement des services publics de distribution d'eau potable et d'assainissement qui leur sont confiés.

La décentralisation et la mutualisation de l'activité aux niveaux adaptés représentent en effet un des principes majeurs d'organisation de Veolia Eau et de ses sociétés.

Par ailleurs, à l'écoute de ses clients et des consommateurs, Veolia Eau est convaincu que si l'eau est au cœur des grands défis du 21^{ème} siècle, il convient aussi d'être très attentif à la quête grandissante de transparence, de proximité, d'implication des collectivités ainsi qu'à la recherche constante d'efficacité et de qualité. Tout au long de l'année 2017, un projet d'entreprise baptisé « Osons 20/20 ! » a ainsi été construit collectivement, selon une logique « gLocale » pour répondre à ces nouveaux enjeux.

Une nouvelle organisation a ainsi été mise en place au 1^{er} janvier 2018. Elle permet à la fois de partager le meilleur de ce que peut apporter un grand groupe en matière de qualité, d'innovation, de solutions et d'investissements (« global ») ; mais aussi en s'appuyant sur 67 « Territoires » nouvellement créés, avec des moyens renforcés pour l'exploitation, toujours plus ancrés dans les territoires et avec un réel pouvoir de décision (« local »). 9 Régions viennent quant à elle assumer un rôle de coordination et de mutualisation au bénéfice des Territoires.

Pour mémoire, l'organisation antérieure s'articulait autour de 20 Centres Régionaux regroupés au sein de 4 Zones et en charge d'environ 330 services. Dans un souci de simplification, de proximité plus grande avec les réalités locales et donc de réactivité accrue, le niveau de la zone a ainsi été supprimé.

Au sein de cette organisation, et notamment pour accroître la qualité des services rendus à ses clients, la Société Veolia Eau - Compagnie Générale des Eaux a pris part à la démarche engagée par Veolia Eau visant à accroître la collaboration entre ses différentes sociétés.

Dans ce contexte, la Société est associée à d'autres sociétés du Groupe pour mettre en commun au sein d'un GIE national un certain nombre de fonctions supports (service clientèle, ressources humaines, bureau

d'étude technique, service achats, expertises nationales...) ; étant précisé que cette mise en commun peut être organisée en tant que de besoin sur des périmètres plus restreints (au niveau d'une Région ou d'un Territoire par exemple).

Aujourd'hui, les exploitations de la Société bénéficient des interventions tant de ses moyens propres que des interventions du GIE national, au travers d'une organisation décentralisant, au niveau adapté, les différentes fonctions.

L'architecture comptable de la Société est le reflet de cette structure décentralisée et mutualisée. Elle permet de suivre aux niveaux adéquats les produits et les charges relevant d'une part de la Région (niveaux successifs de la Région, du Territoire, du Service Local), et d'autre part les charges de niveau national (contribution des services centraux).

En particulier, conformément aux principes du droit des sociétés, et à partir d'un suivi analytique commun à toutes les sociétés membres du GIE national, la Société facture à ce dernier le coût des moyens qu'elle met à sa disposition ; réciproquement, le GIE national lui facture le coût de ses prestations.

Le compte annuel de résultat de l'exploitation relatif à un contrat de délégation de service public, établi sous la responsabilité de la Société délégataire, regroupe l'ensemble des produits et des charges imputables à ce contrat, selon les règles exposées ci-dessous.

La présente annexe a pour objet de préciser les modalités de détermination de ces produits et de ces charges.

Faits Marquants

Comme évoqué précédemment, Veolia Eau a décidé de mettre en œuvre à compter de 2018 une nouvelle organisation plus adaptée aux enjeux du secteur.

Cette nouvelle organisation, qui s'articule autour de 9 Régions et 67 Territoires aux moyens renforcés pour l'exploitation, s'est déployée à compter du 1^{er} janvier 2018.

Ainsi, la Région Centre-Est mise en place dans le cadre de la nouvelle organisation est elle désormais responsable de 743 contrats de DSP et assimilés exploités qui, dans le cadre de l'organisation précédente, 190 étaient suivis pour d'entre eux par l'ancien Centre Régional Lyon Rhône Loire Auvergne, pour 374 d'entre eux par l'ancien Centre Régional Arc Alpin Jura et pour 179 d'entre eux par l'ancien Centre Régional Bourgogne Champagne Ardennes.

Les moyens du Groupe ont été alloués aux différents niveaux en fonction des missions qui leur sont confiées : coordination et mutualisation pour les Régions, proximité, opérations et développement pour les Territoires, exécution opérationnelle pour les Services Locaux.

Cette réorganisation a eu plusieurs impacts sur l'ensemble des CARE établis au titre de 2018 par la Société :

D'une part, la mise en place de cette nouvelle organisation a engendré en 2018 des coûts de restructuration - par nature exceptionnels - qui ont été répartis entre les contrats de la Société.

D'autre part, ces changements d'organisation ont nécessairement modifié la répartition des charges indirectes en 2018 (ce qui est le propre de tout changement d'organisation dans toute entreprise quelle que soit la clef utilisée) : les moyens mutualisés entre les contrats ont été organisés différemment et leurs coûts sont répartis sur des périmètres redessinés.

Par ailleurs, le projet d'entreprise « Osons 20/20 ! » comporte d'importantes ambitions en termes de relation consommateurs, avec la volonté de mettre celle-ci au cœur des opérations tout en modernisant les outils utilisés. Cette dynamique se traduit à la fois par la mise en place dans l'ensemble des Territoires de compétences consommateur de terrain tout en professionnalisant toujours davantage les processus de masse tels que facturation, encaissement, centre d'appels.

Ces dernières fonctions sont mutualisées au sein de 2 plateformes nationales:

- la plateforme Produits & Cash qui gère la facturation de masse, les encaissements, la relation et les échanges de données avec les prestataires de recouvrement, les reversements aux collectivités.
- La plateforme RC 360 qui gère les flux mails, courriers, appels téléphonique des consommateurs.

Dans un souci de simplification du suivi comptable et de meilleure compréhension des coûts de celles-ci sur le terrain, l'enregistrement des charges des plateformes dans les CARE a évolué en 2018.

Le coût de ces plateformes intègre différentes composantes : des coûts de personnel, des loyers, de la sous traitance... Dans l'approche retenue jusqu'au 31 12 2017, lorsque ces charges étaient réparties entre les différents CARE de la Société, elles étaient ventilées par nature ligne à ligne sur toutes les rubriques concernées (les charges de personnel sur la ligne « personnel », les loyers sur la ligne « locaux »...). A compter du 1^{er} janvier 2018, cette présentation a été simplifiée : la quote part du coût des plateformes répartie sur chaque contrat est regroupée pour être enregistrée sur la seule ligne « sous traitance ».

Ce changement de présentation, toutes choses égales par ailleurs, n'a pas pour effet de modifier le montant réparti sur un contrat donné : il enregistre sur une seule ligne un montant qui était auparavant ventilé sur plusieurs d'entre elles.

A noter toutefois que dans le contexte de montée en puissance progressive de la nouvelle organisation et des contraintes associées, le coût de ces plateformes a été réparti de la façon suivante : une pré répartition du coût des plateformes vers les Territoires a été effectuée en tenant compte de l'organisation antérieure et sur la base de la valeur ajoutée simplifiée de 2017. La répartition entre les contrats s'est ensuite effectuée selon la clef de la valeur ajoutée simplifiée 2018 tel qu'exposé au paragraphe 2.2.

1. Produits

Les produits inscrits dans le compte annuel de résultat de l'exploitation regroupent l'ensemble des produits d'exploitation hors TVA comptabilisés en application du contrat, y compris ceux des travaux attribués à titre exclusif.

En ce qui concerne les activités de distribution d'eau et d'assainissement, ces produits se fondent sur les volumes distribués de l'exercice, valorisés en prix de vente. A la clôture de l'exercice, une estimation s'appuyant sur les données de gestion est réalisée sur la part des produits non relevés et/ou facturés au cours du mois de décembre. Ces facturations sont comptabilisées dans les comptes de l'année suivante, tout comme, le cas échéant, les écarts d'estimation. Les éventuels dégrèvements comptabilisés (dont ceux consentis au titre de la loi dite « Warsmann » du 17 mai 2011 qui fait obligation à la Société d'accorder – dans certaines conditions - des dégrèvements aux usagers ayant enregistré des surconsommations d'eau et d'assainissement du fait de fuites sur leurs installations après compteur) sont quant à eux portés en minoration des produits d'exploitation de l'année où ils sont accordés.

S'agissant des produits des travaux attribués à titre exclusifs, ils correspondent aux montants comptabilisés en application du principe de l'avancement.

Le détail des produits annexé au compte annuel du résultat de l'exploitation fournit une ventilation des produits entre produits facturés au cours de l'exercice et variation de la part estimée sur consommations.

2. Charges

Les charges inscrites dans le compte annuel du résultat de l'exploitation englobent :

- ◆ les charges qui sont exclusivement imputables au contrat (charges directes § 2.1),
- ◆ la quote-part, imputable au contrat, des charges communes à plusieurs contrats (charges réparties § 2.2).

Le montant de ces charges résulte soit directement de dépenses inscrites en comptabilité soit de calculs à caractère économique (charges calculées § 2.1.2).

2.1. Charges exclusivement imputables au contrat

Ces charges comprennent :

- ◆ les dépenses courantes d'exploitation (cf 2.1.1),
- ◆ un certain nombre de charges calculées, selon des critères économiques, au titre des investissements (domaines privé et délégué) et de l'obligation contractuelle de renouvellement (cf 2.1.2). Pour être calculées, ces charges n'en sont pas moins identifiées contrat par contrat, en fonction de leurs opérations spécifiques,
- ◆ les charges correspondant aux produits perçus pour le compte des collectivités et d'autres organismes,
- ◆ les charges relatives aux travaux à titre exclusifs.

2.1.1. Dépenses courantes d'exploitation

Il s'agit des dépenses de personnel imputées directement, d'énergie électrique, d'achats d'eau, de produits de traitement, d'analyses, des redevances contractuelles et obligatoires, de la Contribution Foncière des Entreprises et de certains impôts locaux, etc.

En cours d'année, les imputations directes de dépenses de personnel opérationnel au contrat ou au chantier sont valorisées suivant un coût standard par catégorie d'agent qui intègre également une quote-part de frais « d'environnement » (véhicule, matériel et outillage, frais de déplacement, encadrement de proximité...). En fin d'année, l'écart entre le montant réel des dépenses engagées au niveau du Service Local (ancienne UO) dont dépendent les agents et le coût standard imputé fait l'objet d'une répartition au prorata des heures imputées sur les contrats du Service Local. Cet écart est ventilé selon sa nature sur trois rubriques des CARE (personnel, véhicules, autres charges) ; à noter qu'il s'agit d'une simplification par rapport à l'approche retenue jusqu'au 31 12 2017 où l'écart sur les charges autres que de personnel et de véhicules était reparti sur autant de rubriques que de natures de charges concernées.

Par ailleurs, la précision suivante est apportée sur la prise en compte de la fiscalité indirecte applicable aux consommations d'électricité. Depuis 1^{er} janvier 2016, la Contribution au Service Public de l'Energie (CSPE) est désormais calculée comme une majoration du prix du KWH selon un barème fonction de l'électrointensivité de la Société au cours de l'année considérée. Ce taux applicable n'est donc pas nécessairement connu en début d'année et des régularisations peuvent donc avoir lieu au cours des exercices suivants.

Ces régularisations sont enregistrées dans les CARE lors de leur versement effectif. A ce titre, les CARE présentés au titre de 2018 peuvent comprendre des remboursements obtenus au titre de consommations

d'électricité survenues en 2016 et 2017. Ces régularisations sont imputées au contrat selon les points de livraison de l'électricité consommée.

2.1.2. Charges calculées

Un certain nombre de charges doivent faire l'objet d'un calcul économique. Les éléments correspondants résultent de l'application du principe selon lequel : "Pour que les calculs des coûts et des résultats fournissent des valeurs correctes du point de vue économique...il peut être nécessaire en comptabilité analytique, de substituer à certaines charges calculées en comptabilité générale selon des critères fiscaux ou sociaux, les charges correspondantes calculées selon des critères techniques et économiques" (voir note 1 ci-après).

Ces charges concernent principalement les éléments suivants :

Charges relatives au renouvellement :

Les charges économiques calculées relatives au renouvellement sont présentées sous des rubriques distinctes en fonction des clauses contractuelles (y compris le cas échéant au sein d'un même contrat).

- Garantie pour continuité du service

Cette rubrique correspond à la situation dans laquelle le délégataire est tenu de prendre à sa charge et à ses risques et périls l'ensemble des dépenses d'entretien, de réparation et de renouvellement des ouvrages nécessaires à la continuité du service. Le délégataire se doit de les assurer à ses frais, sans que cela puisse donner lieu à ajustement (en plus ou en moins) de sa rémunération contractuelle.

La garantie pour continuité du service a pour objet de faire face aux charges que le délégataire aura à supporter en exécution de son obligation contractuelle, au titre des biens en jouissance temporaire (voir note 2 ci-après) dont il est estimé que le remplacement interviendra pendant la durée du contrat.

Afin de prendre en compte les caractéristiques économiques de cette obligation (voir note 3 ci-après), le montant de la garantie pour continuité du service s'appuie sur les dépenses de renouvellement lissées sur la durée de la période contractuelle en cours. Cette charge économique calculée est déterminée en additionnant :

- ◆ d'une part le montant, réactualisé à la fin de l'exercice considéré, des renouvellements déjà réalisés depuis le début de la période contractuelle en cours ;
- ◆ d'autre part le montant des renouvellements prévus jusqu'à la fin de cette période, tel qu'il résulte de l'inventaire quantitatif et qualitatif des biens du service à jour à la date d'établissement des comptes annuels du résultat de l'exploitation (fichier des installations en jouissance temporaire) ;

et en divisant le total ainsi obtenu par la durée de la période contractuelle en cours (voir note 4 ci-après).

Des lissages spécifiques sont effectués en cas de prolongation de contrat ou de prise en compte de nouvelles obligations en cours de contrat.

Ce calcul permet donc de réévaluer chaque année, en euros courants, la dépense que le délégataire risque de supporter, en moyenne annuelle sur la durée de la période contractuelle en cours, pour les renouvellements nécessaires à la continuité du service (renouvellement dit « fonctionnel » dont le délégataire doit couvrir tous les risques et périls dans le cadre de la rémunération qu'il perçoit).

Enfin, et pour tous les contrats prenant effet à compter du 1^{er} janvier 2015, la charge portée dans le CARE au titre d'une obligation contractuelle de type « garantie pour continuité de service » correspond désormais

aux travaux réalisés dans l'exercice sans que ne soit plus effectué le lissage évoqué ci-dessus ; ce dernier ne concerne donc désormais que les contrats ayant pris effet antérieurement.

- Programme contractuel

Cette rubrique est renseignée lorsque la Société s'est contractuellement engagée à réaliser un programme prédéterminé de travaux de renouvellement selon les priorités que la Collectivité s'est fixée.

La charge économique portée dans le compte annuel de résultat de l'exploitation est alors calculée en additionnant :

- d'une part le montant, réactualisé à la fin de l'exercice considéré, des renouvellements déjà effectués depuis le début de la période contractuelle en cours (voir note 4 ci-après) ;
- d'autre part, le montant des renouvellements contractuels futurs jusqu'à la fin de cette même période ;

et en divisant le total ainsi obtenu par la durée de la période contractuelle en cours.

- Fonds contractuel de renouvellement

Cette rubrique est renseignée lorsque la Société est contractuellement tenue de prélever tous les ans sur ses produits un certain montant et de le consacrer aux dépenses de renouvellement dans le cadre d'un suivi pluriannuel spécifique. Un décompte contractuel délimitant les obligations des deux parties est alors établi. C'est le montant correspondant à la définition contractuelle qui est repris dans cette rubrique.

Charges relatives aux investissements :

Les investissements financés par le délégataire sont pris en compte dans le compte annuel du résultat de l'exploitation, sous forme de redevances permettant d'étaler leur coût financier total :

- pour les biens appartenant au délégataire (biens propres et en particulier les compteurs du domaine privé) : sur leur durée de vie économique puisqu'ils restent lui appartenir indépendamment de l'existence du contrat,
- pour les investissements contractuels (biens de retour) : sur la durée du contrat puisqu'ils ne servent au délégataire que pendant cette durée,
- avec, dans les deux cas, une progressivité prédéterminée et constante (+1,5 % par an) d'une année sur l'autre de la redevance attachée à un investissement donné.

Le montant de ces redevances résulte d'un calcul actuariel permettant de reconstituer, sur ces durées et en euros courants, le montant de l'investissement initial. S'agissant des compteurs, ce dernier comprend, depuis 2008, les frais de pose valorisés par l'application de critères opérationnels et qui ne sont donc en contrepartie plus compris dans les charges de l'exercice.

Le taux financier retenu se définit comme le taux de référence d'un financement par endettement en vigueur l'année de la réalisation de l'investissement (calculé à partir du Taux Moyen des Emprunts d'Etat majoré de 0,5% pour les investissements réalisés jusqu'au 31.12.2007 et de 1,0% pour les investissements réalisés depuis cette date compte tenu de l'évolution tendancielle du coût des emprunts souscrits par le Groupe VEOLIA ENVIRONNEMENT). Un calcul financier spécifique garantit la neutralité actuarielle de la progressivité annuelle de 1,5 % indiquée ci-dessus.

Toutefois, par dérogation avec ce qui précède, et pour tous les contrats prenant effet à compter du 1^{er} janvier 2015, la redevance peut reprendre le calcul arrêté entre les parties lors de la signature du contrat.

Enfin, et compte tenu de leur nature particulière, les biens immobiliers du domaine privé font l'objet d'un calcul spécifique comparable à l'approche retenue par les professionnels du secteur. Le montant de la redevance initiale attachée à un bien est pris égal à 7% du montant de l'investissement immobilier (terrain + constructions + agencements du domaine privé) puis est ajusté chaque année de l'évolution de l'indice de la construction. Les agencements pris à bail donnent lieu à un calcul similaire.

- Fonds contractuel

Cette rubrique est renseignée lorsque la Société est contractuellement tenue de consacrer tous les ans un certain montant à des dépenses d'investissements dans le cadre d'un suivi contractuel spécifique. Un décompte contractuel est alors tenu qui borne strictement les obligations des deux parties. C'est en pareil cas le montant correspondant à la définition contractuelle qui est reprise dans cette rubrique.

- Annuités d'emprunts de la Collectivité prises en charge

Lorsque le délégataire s'est engagé contractuellement à prendre à sa charge le paiement d'annuités d'emprunt contractées par la Collectivité, le montant des annuités peut varier pendant la durée du contrat ; la charge correspondante est déterminée selon un calcul actuariel permettant de lisser cette charge sur cette durée.

- Investissements du domaine privé

Hormis le parc de compteurs relevant du domaine privé du délégataire (avec une redevance portée sur la ligne « Charges relatives aux compteurs du domaine privé ») et quelques cas où Veolia Eau ou ses filiales sont propriétaires d'ouvrages de production (avec une redevance alors portée sur la ligne « Charges relatives aux investissements du domaine privé »), les redevances attachées aux biens du domaine privé sont portées sur les lignes correspondant à leur affectation (la redevance d'un camion cureur sera affectée sur la ligne « engins et véhicules », celle relative à un ordinateur à la ligne « informatique »...).

2.1.3. Pertes sur créances irrécouvrables et contentieux recouvrement

Cette rubrique reprend essentiellement les pertes sur les créances devenues définitivement irrécouvrables, comptabilisées au cours de l'exercice. Celles-ci peuvent être enregistrées plusieurs années après l'émission des factures correspondantes compte tenu des délais notamment administratifs nécessaires à leur constatation définitive. Elle ne traduit par conséquent qu'avec un décalage dans le temps l'évolution des difficultés liées au recouvrement des créances.

2.1.4. Impôt sur les sociétés

L'impôt calculé correspond à celui qui serait dû par une entité autonome, en appliquant au résultat brut bénéficiaire, le taux en vigueur de l'impôt sur les sociétés.

Dans un souci de simplification, le taux normatif retenu en 2018 correspond au taux de base de l'impôt sur les sociétés (33,33 %), hors contribution sociale additionnelle de 3,3% et contribution exceptionnelle applicables lorsque l'entreprise dépasse certains seuils, mais aussi sans tenir compte du taux réduit applicable sur la première tranche de bénéfices imposables. Il s'entend également hors effet du crédit d'impôt Compétitivité Emploi (CICE) dont a pu bénéficier la société et qui a été porté en minoration de son impôt sur les sociétés dans ses comptes sociaux.

2.2. Charges réparties

Comme rappelé en préambule de la présente annexe, l'organisation de la Société repose sur un ensemble de niveaux de compétences en partie mutualisés au sein du GIE national.

Les charges communes d'exploitation à répartir proviennent donc de chacun de ces niveaux opérationnels.

2.2.1. Principe de répartition

Le principe de base est celui de la répartition des charges concernant un niveau organisationnel donné entre les diverses entités dépendant directement de ce niveau ou, dans certains cas, entre les seules entités au profit desquelles elles ont été engagées.

Ces charges (qui incluent les éventuelles charges de restructuration) proviennent de chaque niveau organisationnel de Veolia Eau intervenant au profit du contrat : services centraux, Régions, Territoires (et regroupements spécifiques de contrats le cas échéant).

Lorsque les prestations effectuées par le GIE national à un niveau donné bénéficient à plusieurs sociétés, les charges correspondantes sont refacturées par celui-ci aux sociétés concernées au prorata de la valeur ajoutée des contrats de ces sociétés rattachés à ce niveau.

Ensuite, la Société répartit dans ses comptes annuels de résultat de l'exploitation l'ensemble de ses charges communes telles qu'elles résultent de sa comptabilité sociale (après, donc, facturation des prestations du GIE national) selon le critère de la valeur ajoutée des contrats de l'exercice. Ce critère unique de répartition est déterminé par contrat, qu'il s'agisse d'un contrat de Délégation de Service Public (DSP) ou d'un contrat Hors Délégation de Service Public (HDSP). La valeur ajoutée se définit ici selon une approche simplifiée comme la différence entre le volume d'activité (produits) du contrat et la valeur des charges contractuelles et d'achats d'eau en gros imputées à son niveau. Les charges communes engagées à un niveau organisationnel donné sont réparties au prorata de la valeur ajoutée simplifiée des contrats rattachés à ce niveau organisationnel.

Par ailleurs, et dans certains cas, le GIE peut être amené à facturer des prestations à des Sociétés de Veolia Eau France dans le cadre de conventions spécifiques. Les montants facturés à ce titre viennent selon les cas de figure en diminution du montant global des frais à facturer entre sociétés comme évoqué ci-dessus et/ou à répartir entre les contrats au sein de la Société.

Les contrats comportant des achats d'eau supportent une quote part forfaitaire de « peines et soins » égale à 5% de ces achats d'eau qui est portée en minoration du montant global des frais à répartir entre les contrats.

Les charges indirectes sont donc ainsi réparties sur les contrats au profit desquelles elles ont été engagées.

Par ailleurs, et en tant que de besoin, les redevances (cf. § 2.1.2) calculées au titre des compteurs dont la Société a la propriété sont réparties entre les contrats concernés au prorata du nombre de compteurs desdits contrats.

2.2.2. Prise en compte des frais centraux

Après détermination de la quote-part des frais de services centraux imputable à l'activité Eau France, la quote-part des frais des services centraux engagée au titre de l'activité des Territoires a été facturée au GIE national à charge pour lui de la refacturer à ses membres selon les modalités décrites ci-dessus.

Au sein de la Société, la répartition des frais des services centraux s'effectue au prorata de la valeur ajoutée simplifiée des contrats.

2.3. Autres charges

2.3.1. Valorisation des travaux réalisés dans le cadre d'un contrat de délégation de service public (DSP)

Pour valoriser les travaux réalisés dans le cadre d'un contrat de DSP, une quote-part de frais de structure est calculée sur la dépense brute du chantier. Cette disposition est applicable à l'ensemble des catégories de travaux relatifs aux délégations de service public (travaux exclusifs, production immobilisée, travaux de renouvellement), hors frais de pose des compteurs. Par exception, la quote-part est réduite à la seule composante « frais généraux » si la prestation intellectuelle est comptabilisée séparément. De même, les taux forfaitaires de maîtrise d'œuvre et de gestion contractuelle des travaux ne sont pas automatiquement applicables aux opérations supérieures à 500 K€ ; ces prestations peuvent alors faire l'objet d'un calcul spécifique.

L'objectif de cette approche est de prendre en compte les différentes prestations intellectuelles associées réalisées en interne (maîtrise d'œuvre en phase projet et en phase chantier, gestion contractuelle imposée par le contrat DSP : suivi des programmes pluriannuels, planification annuelle des chantiers, reporting contractuel et réglementaire, mises à jour des inventaires,..).

La quote-part de frais ainsi attribuée aux différents chantiers est portée en diminution des charges indirectes réparties selon les règles exposées au § 2.2 (de même que la quote-part « frais généraux » affectée aux chantiers hors DSP sur la base de leurs dépenses brutes ou encore que la quote-part de 5% appliquée aux achats d'eau en gros).

2.3.2. Participation des salariés aux résultats de l'entreprise

Les charges de personnel indiquées dans les comptes annuels de résultat de l'exploitation comprennent la participation des salariés acquittée par la Société en 2018 au titre de l'exercice 2017.

2.4. Autres informations

Lorsque la Société a enregistré dans sa comptabilité une charge initialement engagée par le GIE national ou un de ses membres dans le cadre de la mutualisation de moyens, cette charge est mentionnée dans le compte annuel de résultat de l'exploitation selon sa nature et son coût d'origine, et non pas en sous-traitance. Cette règle ne trouve en revanche pas à s'appliquer pour les sociétés du Groupe qui, telles les sociétés d'expertise, ne sont pas membres du GIE national.

Enfin, au-delà des charges économiques calculées présentées ci-dessus et substituées aux charges enregistrées en comptabilité générale, la Société a privilégié, pour la présentation de ses comptes annuels de résultat de l'exploitation, une approche selon laquelle les risques liés à l'exploitation – et notamment les risques sur créances impayées mentionnées au paragraphe 2.1.3, qui donnent lieu à la constatation de provisions pour risques et charges ou pour dépréciation en comptabilité générale, sont pris en compte pour leur montant définitif au moment de leur concrétisation. Les dotations et reprises de provisions relatives à ces risques ou dépréciation en sont donc exclues (à l'exception des dotations et reprises pour investissements futurs évoquées ci-dessus).

Lorsqu'un contrat bénéficie d'un apport d'eau en provenance d'un autre contrat de la société, le compte annuel de résultat de l'exploitation reprend les écritures enregistrées en comptabilité analytique, à savoir :

- ◆ inscription dans les produits du contrat « vendeur » de la vente d'eau réalisée,
- ◆ inscription dans les charges du contrat « acheteur » de l'achat d'eau réalisé.

Dans une recherche d'exactitude, et compte tenu de la date avancée à laquelle la Société a été amenée à arrêter ses comptes sociaux pour des raisons d'intégration de ses comptes dans les comptes consolidés du Groupe Veolia, les comptes annuels de résultat de l'exploitation présentés anticipent sur 2018 certaines corrections qui seront portées après analyse approfondie dans les comptes sociaux de l'exercice 2019.

Cyril CHASSAGNARD
Directeur Régional - Centre-Est

Notes :

1. *Texte issu de l'ancien Plan Comptable Général de 1983, et dont la refonte opérée en 1999 ne traite plus des aspects relatifs à la comptabilité analytique.*
2. *C'est-à-dire les biens indispensables au fonctionnement du service public qui seront remis obligatoirement à la collectivité délégante, en fin de contrat.*
3. *L'obligation de renouvellement est valorisée dans la garantie lorsque les deux conditions suivantes sont réunies:*
 - *le bien doit faire partie d'une famille technique dont le renouvellement incombe contractuellement au délégataire,*
 - *la date de renouvellement passée ou prévisionnelle entre dans l'horizon de la période contractuelle en cours.*
4. *Compte tenu des informations disponibles, pour les périodes contractuelles ayant débuté avant 1990, le montant de la garantie de renouvellement est calculé selon le même principe d'étalement linéaire, en considérant que le point de départ de ces périodes se situe au 1er janvier 1990.*

→ **Avis des commissaires aux comptes**

La Société a demandé à l'un des Co-Commissaires aux Comptes de Veolia d'établir un avis sur la procédure d'établissement de ses CARE. Une copie de cet avis est disponible sur simple demande de la Collectivité.

6.7. Reconnaissance et certification de service

Veolia Eau est depuis de nombreuses années engagé dans des démarches de certification. En 2015, les systèmes de management de la qualité et de l'environnement existants ont été fédérés sous la gouvernance du siège et complétés par un système de management de l'énergie.

Les activités certifiées sont la collecte et le traitement des eaux usées, la production et la distribution d'eau potable et l'accueil et le service aux consommateurs.

Cette triple certification ISO 9001, ISO 14001 et ISO 50001 délivrée par Afnor Certification en novembre 2015 valide, via un tiers indépendant, l'efficacité des méthodes et des outils mis en place et l'engagement d'amélioration continue de l'entreprise. Cette démarche s'inscrit dans le cadre élargi de la politique de l'Eau France qui comprend des objectifs forts en matière de santé et de sécurité au travail.

Notre certification ISO 50001 valide nos démarches d'amélioration de l'efficacité énergétique des installations confiées par nos clients. Elle est reconnue par l'Administration dans le cadre des textes d'application de la directive 2012/27/UE (loi DDADUE) (*)

Certificat

Certificate

N° 2015/69287.5

Page 1 / 6

AFNOR Certification certifie que le système de management mis en place par :
AFNOR Certification certifies that the management system implemented by:

VEOLIA EAU - COMPAGNIE GENERALE DES EAUX

pour les activités suivantes :
for the following activities:

**PRODUCTION ET DISTRIBUTION D'EAU POTABLE & D'EAU DE PROCESS.
COLLECTE ET TRAITEMENT DES EAUX USEES.
ACCUEIL ET SERVICE AUX CONSOMMATEURS.**

**DRINKING WATER & PROCESS WATER PRODUCTION AND DISTRIBUTION.
WASTEWATER COLLECTION AND TREATMENT.
CUSTOMER SERVICE.**

a été évalué et jugé conforme aux exigences requises par :
has been assessed and found to meet the requirements of:

ISO 9001 : 2015

et est déployé sur les sites suivants :
and is developed on the following locations:

Siège : 21 RUE LA BOETIE FR-75008 PARIS

Liste complémentaire des sites certifiés en annexes / Complementary list of certified locations on appendix

Ce certificat est valable à compter du (année/mois/jour)
This certificate is valid from (year/month/day)

2018-11-10

Jusqu'au
Until

2021-11-09



Ce document est signé électroniquement. Il constitue un original électronique à valeur probatoire.
This document is electronically signed. It constitutes an original electronic with probatory value.

Franck LEBEUGLE
Directeur Général d'AFNOR Certification
Managing Director of AFNOR Certification



Flashez ce QR
Code pour vérifier la
validité du certificat

Séule la version électronique, consultable sur www.afnor.org, fait foi en temps réel de la certification de l'organisme. The electronic certificate only, available at www.afnor.org, attests in real time that the company concerned has obtained CERTIFICAT n°2015/69287.5. Certification de Systèmes de Management. Version française sur www.afnor.org.
AFNOR Certification n°2001 Management System Certification, Siège socialisé sur www.afnor.org.
AFNOR est une marque déposée. AFNOR is a registered trademark. ©2017 AFNOR 1711/0214

Certificat

Certificate

N° 2015/69286.5

Page 1 / 6

AFNOR Certification certifie que le système de management mis en place par :
AFNOR Certification certifies that the management system implemented by:

VEOLIA EAU - COMPAGNIE GENERALE DES EAUX

pour les activités suivantes :
for the following activities:

PRODUCTION ET DISTRIBUTION D'EAU POTABLE & D'EAU DE PROCESS.
COLLECTE ET TRAITEMENT DES EAUX USEES.
ACCUEIL ET SERVICE AUX CONSOMMATEURS.

DRINKING WATER & PROCESS WATER PRODUCTION AND DISTRIBUTION.
WASTEWATER COLLECTION AND TREATMENT.
CUSTOMER SERVICE.

a été évalué et jugé conforme aux exigences requises par :
has been assessed and found to meet the requirements of:

ISO 14001 : 2015

et est déployé sur les sites suivants :
and is developed on the following locations:

Siège : 21 RUE LA BOETIE FR-75008 PARIS

Liste complémentaire des sites certifiés en annexes / Complementary list of certified locations on appendix

Ce certificat est valable à compter du (année/mois/jour)
This certificate is valid from (year/month/day)

2018-11-10

Jusqu'au
Until

2021-11-09

Ce document est signé électroniquement. Il constitue un original électronique à valeur probatoire.
This document is electronically signed. It stands for an electronic original with probatory value.

Franck LEBEUGLE
Directeur Général d'AFNOR Certification
Managing Director of AFNOR Certification



Flashez ce QR
Code pour vérifier la
validité du certificat

Seul le certificat électronique, consultable sur www.afnor.org, fait foi en temps réel de la certification de l'organisme. The electronic certificate only, available at www.afnor.org, attests in real-time that the company is certified. Accreditation COPRAC n°4-0061, Certification de Systèmes de Management. Portée disponible sur www.cofrac.fr.
COPRAC accréditation n°4-0061, Management Systems Certification. Scope available at www.cofrac.fr.
AFNOR est une marque déposée. AFNOR is a registered trademark. CERTIF 9936/T/11-2014

11 rue Francis de Pressensé - 93571 La Plaine Saint-Denis Cedex - France - T. +33 (0)1 41 62 80 00 - F. +33 (0)1 49 17 90 00
SAS au capital de 16 167 000 € - 479 076 002 RCS Bobigny - www.afnor.org

Certificat

Certificate

N° 2015/69288.4

Page 1 / 6

AFNOR Certification certifie que le système de management mis en place par :
AFNOR Certification certifies that the management system implemented by:

VEOLIA EAU - COMPAGNIE GENERALE DES EAUX

pour les activités suivantes :
for the following activities:

**PRODUCTION ET DISTRIBUTION D'EAU POTABLE ET D'EAU DE PROCESS.
COLLECTE ET TRAITEMENT DES EAUX USEES.
ACCUEIL ET SERVICE AUX CONSOMMATEURS.**

**DRINKING WATER AND PROCESS WATER PRODUCTION AND DISTRIBUTION.
WASTEWATER COLLECTION AND TREATMENT.
CUSTOMER SERVICE.**

a été évalué et jugé conforme aux exigences requises par :
has been assessed and found to meet the requirements of:

ISO 50001 : 2011

et est déployé sur les sites suivants :
and is developed on the following locations:

Adresse	N° SIREN
Siège : 21 RUE LA BOETIE FR-75008 PARIS	572025526

Liste des sites certifiés en pages suivantes / List of certified locations on the following pages

(L'ensemble des activités de l'entreprise sur le(s) site(s) donné(s) est couvert par la certification)
(The scope of certification covers all activities carried out on the above-mentioned location(s))

Ce certificat est valable à compter du (année/mois/jour)
This certificate is valid from (year/month/day)

2018-11-11

Jusqu'au
until

2021-08-20

Ce document est signé électroniquement. Il constitue un original électronique à valeur probante.
This document is electronically signed. It stands for an electronic original with probative value.

Franck LEBEUGLE
Directeur Général d'AFNOR Certification
Managing Director of AFNOR Certification



Flashez ce QR Code
pour vérifier la validité
du certificat

Seul le certificat électronique, consultable sur www.afnor.org, fait foi en temps réel de la certification de l'organisme. The electronic certificate only, available at www.afnor.org, attests in real-time that the company is certified. Accréditation COFRAC n°14-0001. Certification de Systèmes de Management. Pour le détail voir www.cofrac.fr. COFRAC accréditation n°14-0001. Management Systems Certification. Scope available on www.cofrac.fr. AFNOR est une marque déposée AFNOR et a enregistré trademark. CERTIF. F. 1401-4 - 10/2014

11 rue Francis de Pressensé - 93571 La Plaine Saint-Denis Cedex - France - T. +33 (0)1 41 62 80 00 - F. +33 (0)1 49 17 90 00
SAS au capital de 18 187 000 € - 479 076 002 RCS Bobigny - www.afnor.org

(*) La directive 2012/27/UE instaure un audit énergétique obligatoire dans les grandes entreprises, obligation reprise par la loi DDADUE. Certifiées ISO 50001, ces entreprises sont exemptées de cette obligation et peuvent valoriser leurs actions d'économies d'énergie grâce à la bonification des CEE.

6.8. Actualité réglementaire 2018

Certains textes présentés ci-dessous ont un impact contractuel. Veolia se tient à disposition pour vous aider dans la mise en œuvre de ces textes et évaluer leurs conséquences pour votre service.

Services publics locaux

→ *Loi Notre et transfert de compétences*

La loi 2018-702 du 3 août 2018, complétée par la circulaire du 28 août 2018, modifie les modalités de transfert des compétences « eau » et « assainissement » introduites par la loi NOTRe du mois d'août 2015, tout en maintenant le principe. Ces modifications portent sur trois points :

- La loi permet dans certaines conditions un report au 1er janvier 2026 du transfert obligatoire des compétences « eau » et « assainissement » aux communautés de communes. En ce cas, c'est le maintien optionnel de cette compétence au profit des communautés de communes (CC). Cette faculté de report ne concerne pas les communes ayant déjà transféré ces compétences, ni les communautés d'agglomération.
- La loi instaure, à l'instar de la loi dite ALUR, une minorité de blocage pour rendre effectif ce report. Cette minorité de blocage doit être constituée d' « au moins 25% des communes membres de la communauté de communes représentant au moins 20% de la population qui délibèrent en ce sens » et cela avant le 1er juillet 2019.
- Enfin, si après le 1er janvier 2020 une CC n'exerce pas les compétences relatives à l'eau et à l'assainissement ou à l'une d'entre elle, la loi lui offre la possibilité de se prononcer par un vote sur l'exercice de plein droit d'une ou de ces compétences par la communauté. Cependant, si une minorité de blocage est réunie dans les 3 mois qui suivent l'adoption de la délibération de la CC, le transfert ne sera pas effectif.

Par ailleurs, la loi prévoit que l'exercice par une CC de la compétence assainissement non collectif ne fait pas obstacle à la possibilité de bénéficier d'un report concernant le transfert de la totalité de la compétence eau et assainissement.

→ *GEMAPI*

Dans une note d'information du 3 avril 2018 (publiée le 5 avril 2018), le Ministère de la Transition écologique et solidaire revient sur les assouplissements apportés à la mise en œuvre de la compétence de gestion des milieux aquatiques et de prévention des inondations (GEMAPI). Cette note rappelle l'introduction d'une possibilité de séciabilité dans le transfert des quatre missions attachées à la compétence GEMAPI dont le cadre doit néanmoins rester cohérent par rapport à l'exercice de chacune des missions au regard des caractéristiques de chaque Etablissement Public de Coopération Intercommunale (EPCI). Cette note précise aussi les modalités de participation financière des départements ou des régions à l'exercice de cette compétence par les EPCI.

→ *Secret des affaires*

La loi 2018-670 du 30 juillet 2018 et son décret n° 2018-1126 du 11 décembre 2018 transposent en droit français une directive européenne du 6 juin 2016 sur la protection des savoir-faire et des informations commerciales non divulgués, ou encore secrets des affaires, contre l'obtention, l'utilisation et la divulgation illicites. Les entreprises françaises disposent désormais d'un cadre légal plus protecteur, les secrets des affaires étant reconnus comme composants essentiels de leur capital immatériel. Les collectivités doivent prendre en compte ce contexte.

→ *Commande publique*

L'ordonnance n°2018-1074 du 26 novembre 2018 pour la partie législative, complétée par le décret n°2018-1075 du 3 décembre 2018 pour la partie réglementaire, constitue le nouveau code de la commande publique qui codifie à droit constant les ordonnances et décrets « concessions » et « marchés publics » de 2015 et 2016. Le Conseil d'Etat a rappelé à cette occasion que l'égalité de traitement, la liberté d'accès et la transparence des procédures sont les principes fondamentaux de la commande publique.

En toute fin d'année, le décret n°2018-1225 du 24 décembre 2018 ainsi que l'arrêté du 26 décembre 2018 ont complété le dispositif réglementaire en permettant, à titre expérimental et pour une durée de 3 ans, aux acheteurs publics de passer des marchés négociés sans publicité ni mise en concurrence préalables portant sur des solutions innovantes dont la valeur estimée est inférieure à 100 000 € HT.

→ *Numérique*

Protection des données personnelles

L'ordonnance 2018-1125 du 12 décembre 2018 prise en application de l'article 32 de la loi 2018-493 du 20 juin 2018 relative à la protection des données personnelles rappelle l'ensemble des règles applicables à la collecte et au traitement des données à caractère personnel.

Signature électronique

L'arrêté du 12 avril 2018 impose la signature électronique pour tout document sous forme électronique d'un marché public et ceci depuis le 1^{er} octobre 2018.

Dématérialisation de la commande publique

Un premier arrêté du 27 juillet 2018 (JO du 5 août 2018) rappelle que l'accès aux documents de la consultation pour les marchés publics se fait de manière gratuite, complète, directe et sans restriction.

La procédure de dématérialisation obligeant les potentiels candidats à télécharger les documents de consultation, l'acheteur public doit indiquer les moyens électroniques par lesquels ces documents peuvent être obtenus gratuitement même lorsqu'ils sont très volumineux. Les opérateurs économiques peuvent indiquer à l'acheteur le nom de la personne physique chargée du téléchargement et une adresse électronique afin que les éventuelles modifications apportées aux documents de consultation lui soient communiquées.

L'arrêté fixe également le régime applicable à la copie de sauvegarde qui fera l'objet d'une ouverture si :

- un programme informatique malveillant est détecté dans les candidatures ou offres transmises par voie électronique,
- la candidature est reçue de manière incomplète, hors délais ou n'a pu être ouverte, sous réserve que la transmission de la candidature ou de l'offre électronique ait commencé avant la clôture de la remise des candidatures ou des offres.

Lorsque la copie de sauvegarde a été ouverte, elle est conservée conformément aux décrets 2016-360 et 2016-361 du 25 mars 2016. Lorsque la copie de sauvegarde n'est pas ouverte ou a été écartée, elle est détruite.

Un second arrêté, également daté du 27 juillet 2018 (JO du 5 août 2018), définit les "moyens de communication électronique" que sont des outils ou dispositifs de communication et d'échanges d'information par voie électronique et liste les garanties que doivent respecter ces moyens :

- identité des parties,
- intégrité des données,
- heure et la date exactes de la réception,
- gestion des droits,
- les garanties de niveaux de sécurité exigés sont déterminées par l'acheteur.

Ce même arrêté énonce les obligations à la charge de l'acheteur public.

→ *ICPE / IOTA / Evaluation environnementale*

La loi 2018-727 du 10 août 2018 pour un Etat au service d'une société de confiance a apporté quelques allègements en matière d'évaluation environnementale par l'examen dit au cas par cas de certains projets. La loi a par ailleurs étendu la procédure de rescrit, qui permet de figer les règles applicables à un projet, aux redevances des Agences de l'eau.

Le décret 2018-435 du 4 juin 2018 assouplit la nomenclature des projets soumis à étude d'impact (annexée à l'article R122.2 du code de l'environnement). Cette nomenclature précise la liste des projets soumis à évaluation environnementale soit systématiquement soit après examen au cas par cas.

L'arrêté du 24 septembre 2018 qui fixe les règles de calcul et les modalités de constitution des garanties financières, prévues par l'article R. 516-2-I du code de l'environnement, pour les installations « Seveso seuil haut » permet dorénavant à l'exploitant de plusieurs installations de ce type de mutualiser les garanties financières exigées.

Une note technique du 5 février 2018 relative à l'instruction des dossiers de déclaration au titre de la loi sur l'eau propose des critères objectifs permettant de hiérarchiser les modalités d'instruction des dossiers selon les enjeux.

→ *Amiante*

Dans une note technique du 5 décembre 2017, la Direction Générale du Travail (DGT) précise le cadre juridique applicable aux interventions susceptibles de provoquer l'émission de fibres d'amiante. Dans cinq fiches thématiques, la DGT précise la nature des interventions considérées comme susceptibles de provoquer l'émission de fibres d'amiante. Une fiche est dédiée aux spécificités liées aux opérations initiales de repérage de matériaux amiantés. La note revient enfin sur les obligations concernant les modes opératoires, la mise à disposition des travailleurs des EPI (équipements de protection individuelle) adaptés, ainsi que leur renouvellement.

L'arrêté interministériel du 30 mai 2018 (JO du 29 juin 2018) fixe de nouvelles conditions pour le mesurage des niveaux d'empoussièrement d'amiante. Il rend d'application obligatoire la norme NF X 43-269 (2017). L'arrêté modifie également les modalités de contrôle du respect de la valeur limite d'exposition professionnelle à la fibre cancérogène.

→ *Travaux à proximité des réseaux*

La réglementation sur les conditions d'exécution des travaux à proximité des réseaux (réforme communément nommée « anti-endommagement » ou « DT-DICT ») a fait l'objet d'une refonte majeure en 2018. Celle-ci a donné lieu à la publication du décret 2018-899 du 22 octobre 2018 (JO du 24 octobre 2018) et de l'arrêté du 26 octobre 2018 (JO du 30 novembre 2018) qui modifie en profondeur le précédent arrêté du 15 février 2012.

L'objectif premier de cette nouvelle réglementation porte sur l'amélioration de la géolocalisation des réseaux, sensibles et non-sensibles (dont font partie la très grande majorité des réseaux d'eau et d'assainissement). A partir du 1er janvier 2026 en zone urbaine et 1er janvier 2032 en zone rurale, les coûts de localisation et/ou des investigations complémentaires préalables à l'exécution des travaux seront portés à la charge des exploitants des réseaux d'eau et/ou d'assainissement si ceux-ci n'ont pas encore été géolocalisés avec la meilleure classe de précision (« classe A »).

Ces nouveaux textes comportent également d'autres dispositions, applicables dès le 1er janvier 2020, qui redéfinissent les responsabilités entre les parties prenantes que sont les responsables des travaux, les exploitants (réseaux sensibles et non-sensibles) et les exécutants de travaux.

Ils ont été complétés par les arrêtés du 29 octobre 2018 (JO du 6 décembre 2018) et du 18 décembre 2018 (JO du 29 décembre 2018) qui dressent la liste des diplômes professionnels justifiant la délivrance de l'Autorisation d'Intervention à Proximité des Réseaux (AIPR).

Enfin, l'arrêté du 13 novembre 2018 (JO du 24 novembre 2018) fixe le barème des redevances instituées pour financer le téléservice « Guichet Unique » (de l'INERIS) référençant les réseaux de transport et de distribution en vue de prévenir leur endommagement lors de travaux tiers.

Service public de l'assainissement

→ Economie circulaire & sous-produits de l'assainissement

La loi 2018-938 pour l'équilibre des relations commerciales dans le secteur agricole et alimentaire et une alimentation saine, durable et accessible à tous (EGALIM), publiée le 30 octobre 2018, redéfinit le statut de déchet. Elle introduit à l'article 95, une sortie du statut de déchet facilitée pour certaines matières fertilisantes et supports de culture de qualité, à savoir, les déchets conformes au règlement européen sur les matières fertilisantes, et les déchets transformés normés après évaluation par l'agence nationale de sécurité sanitaire de l'alimentation, de l'environnement et du travail (ANSES). Elle exclut de cette sortie simplifiée du statut de déchets les boues issues des stations d'épuration brutes ou transformées en raison de leur hétérogénéité et de la présence potentielle de polluants non réglementés.

Un décret 2018-112 du 16 février 2018 prolonge le délai permettant de bénéficier de l'obligation d'achat de deux ans pour les installations qui valorisent le biogaz.

Un arrêté du 28 décembre 2017 relatif à la composante déchets de la TGAP précise les modalités d'application des taux réduits de TGAP à certaines installations de stockage ou de traitement thermique de déchets dangereux ou non dangereux soumis à la nomenclature ICPE. Cet arrêté dresse notamment une liste des déchets susceptibles de produire du biogaz pouvant bénéficier de réfections.

→ Assainissement Non-Collectif

Dans une note technique du 2 mai 2018 (mise en ligne le 18 mai 2018) à destination des services déconcentrés de l'Etat, le Ministère de la Transition écologique et solidaire rappelle la réglementation en matière d'assainissement non collectif (ANC). Cette note pointe sur l'exercice de la mission de contrôle des services publics d'installations d'assainissement non collectif (Spanc). Au fil de six fiches didactiques, la note explore les moyens mobilisables afin d'améliorer le fonctionnement des Spanc dans un souci d'homogénéité du contrôle des installations sur l'ensemble du territoire national.

→ Facture d'eau et d'assainissement

L'arrêté du 20 novembre 2018 a modifié celui du 10 juillet 1996 relatif aux factures d'eau et d'assainissement. A partir du 1^{er} juillet 2019 lorsque le prix de l'eau varie en cours de période de consommation, le volume consommé pour chaque période tarifaire devra être indiqué ; au cas contraire une notice annexée à la facture devra préciser le mode de répartition des volumes estimés pour chaque période.

→ Sécurité des systèmes d'information / cybersécurité

Par extension des dispositions prévues à la loi de Programmation Militaire (LPM), la loi 2018-133 du 26 février définit les mesures destinées à assurer le renforcement de la sécurité des réseaux informatiques et des systèmes d'information conformément à la Directive Européenne 2016/1146 du 6 juillet 2016 (dite « NIS », pour « Network and Information Security »).

Cette loi a donné lieu à la publication de plusieurs textes d'application, à savoir, le décret n°2018-384 du 23 mai 2018, les arrêtés du 13 juin 2018 (JO du 26 juin 2018), 1^{er} août 2018 (JO du 3 août 2018) et 14 septembre 2018 (JO du 29 septembre 2018).

La sécurité des réseaux et systèmes d'information consiste en leur capacité de résister à un niveau de confiance donné, à des actions qui compromettent la disponibilité, l'authenticité, l'intégrité ou la confidentialité des données stockées, transmises ou faisant l'objet d'un traitement, et de services connexes. Les opérateurs de services considérés comme essentiels (OSE) doivent mettre en œuvre des dispositions relatives à la sécurité de leurs réseaux et de leurs systèmes d'informations.

A travers ces différents textes d'application, le Premier Ministre dresse la liste des services considérés comme essentiels, dont les services publics d'eau, d'assainissement et d'évacuation des eaux pluviales, et fixe les règles de sécurité nécessaires à la protection des réseaux et systèmes d'informations avec pour objectif de garantir un niveau de sécurité, adapté aux risques existants.

Les opérateurs de ces services essentiels (OSE) peuvent être soumis à des contrôles avec des amendes, en cas de non-respect de leurs engagements, entre 75 000 et 125 000 €.

→ *Cahier des Clauses Techniques Générales applicable aux marchés de travaux*

L'arrêté du 28 mai 2018 (JO du 14 juin 2018) modifie certaines dispositions techniques relevant du Cahier des Clauses Techniques Générales (CCTG) applicable aux marchés publics de travaux. Il approuve officiellement des fascicules techniques faisant office de CCTG dans différents secteurs de travaux. Il dresse également la dénomination des six fascicules applicables au secteur de l'eau et de l'assainissement. Ceux-ci sont en cours de refonte au sein de la profession en vue d'une prochaine approbation par voie réglementaire.

→ *Infractions*

Le décret 2018-1177 du 18 décembre 2018 fixe certaines règles applicables à la transmission des procès-verbaux (PV) de constatation des infractions au code de l'environnement et au code forestier. Il prévoit que le délai de transmission du PV au contrevenant désormais obligatoire doit être compris entre 5 et 10 jours suivant la transmission du PV de constatation d'infraction au procureur de la république.

Assainissement, Biodiversité et Qualité des milieux

→ *Substances dans les milieux*

Par une décision d'exécution du 5 juin 2018 (publiée le 7 juin 2018), la Commission Européenne a mis à jour la liste de vigilance des substances à surveiller dans les milieux aquatiques. Cette liste comporte huit polluants. Ces derniers sont susceptibles de présenter un risque pour l'environnement mais l'état de la connaissance ne permet pas de le confirmer. Par rapport à la précédente liste publiée en mars 2015, la Commission Européenne introduit trois nouvelles substances et en exclut cinq présentes dans la précédente liste.

→ *Surveillance des milieux aquatiques*

Evaluation des masses d'eau

Pris au titre des articles R. 212-10, R. 212-11 et R. 212-18 du code de l'environnement, l'arrêté du 27 juillet 2018 (JO du 30 août 2018) modifie l'arrêté du 25 janvier 2010 relatif aux méthodes et critères d'évaluation de l'état écologique, de l'état chimique et du potentiel écologique des eaux de surface.

La note technique du 26 décembre 2017 (mise en ligne le 24 janvier 2018) du Ministère de la Transition écologique et solidaire à destination des préfets de région précise les modalités de mise en œuvre du suivi des substances de l'état chimique des eaux de surface dans le biote, par bioaccumulation dans les

organismes vivants (poissons, crustacés ou mollusques), dans le cadre de la directive cadre sur l'eau conformément à la directive 2013/39/UE du 12 août 2013.

L'arrêté du 17 octobre 2018, publié au JO du 13 novembre 2018, ajoute le suivi dans le biote, par bioaccumulation dans les organismes vivants (poissons, crustacés ou mollusques), pour les substances de l'état chimique. Il propose également la mise à jour des normes ou des guides techniques pour l'échantillonnage, le traitement et l'analyse des échantillons des éléments de qualité écologique des cours d'eau et plans d'eau de métropole et d'outre-mer.

Méthodes d'analyse et agrément des laboratoires

Dans un avis publié au JO du 14 avril 2018, le Ministère de Transition écologique et solidaire modifie les limites de quantification des paramètres chimiques que doivent satisfaire les laboratoires agréés effectuant des analyses de l'eau et les milieux aquatiques. Ces limites de quantification se déclinent selon chaque matrice environnementale (eau douce, eau saline, sédiment, etc). Cet avis annule et remplace les précédents avis de janvier 2012 et de novembre 2015.

Le décret 2018-685 du 1er août 2018 modifie la procédure d'agrément des laboratoires d'analyses dans le domaine de l'eau et des milieux aquatiques. L'agrément est désormais délivré pour une durée de cinq ans, contre deux ans auparavant. L'Agence Française pour la Biodiversité est chargée de l'instruction des demandes d'agrément.

Plans d'actions opérationnels territorialisés

L'instruction du Gouvernement en date du 14 août 2018, à destination des préfets de département (mise en ligne le 28 août 2018), fixe le cadre de la mise à jour des plans d'actions opérationnels territorialisés (PAOT) de la directive cadre sur l'eau pour l'année 2019 et introduit le guide technique national d'accompagnement de ce travail.

Cyanobactéries

Dans une instruction technique en date du 21 août 2018, la Direction Générale de l'Alimentation du Ministère de l'Agriculture et de l'Alimentation dresse l'état de connaissances actuelles sur les épisodes de contamination des cours et plans d'eau douce par des efflorescences de cyanobactéries. Cette instruction propose des lignes directrices des actions à entreprendre en cas d'épisode de développement massif. Elle fait suite à l'occurrence de très nombreux épisodes au cours de l'été 2018.

→ Réutilisation des eaux usées : REUT

Par arrêté un préfet peut autoriser une expérimentation d'utilisation d'eaux usées pour l'irrigation et la fertilisation des cultures ; c'est le cas d'un arrêté préfectoral du 29 janvier 2018 qui permet dans le Département des Hautes-Pyrénées de déroger jusqu'en 2021, et sous certaines conditions, aux prescriptions réglementaires. Une évaluation de cette expérimentation est réalisée six mois après le terme de celle-ci.

→ Protection des données de biodiversité

Un arrêté du 17 mai 2018 publié le 4 juin 2018 crée une plateforme pour dépôt légal des données acquises par les maîtres d'ouvrage à l'occasion de projets d'aménagement et leur diffusion à titre gratuit. Ce dispositif résulte de l'article 7 de la loi Biodiversité de 2016 (art. L 411-1A du Code de l'environnement) qui précise qu'il s'agit des données brutes recueillies entre autres lors des études d'impact de certaines ICPE, IOTA et autres projets.

6.9. Glossaire

Le présent glossaire est établi sur la base des définitions de l'arrêté du 2 mai 2007 et de la circulaire n°12/DE du 28 avril 2008 et de compléments jugés utiles à la compréhension du document.

Abonnement :

L'abonnement désigne le contrat qui lie l'abonné à l'opérateur pour la prestation du service de l'eau ou de l'assainissement conformément au règlement du service. Il y a un abonnement pour chaque point d'accès au service (point de livraison d'eau potable ou de collecte des effluents qui dessert l'abonné, ou installation d'assainissement non collectif).

Assiette de la redevance d'assainissement :

Volume total facturé aux usagers du service.

Arrêté d'autorisation de déversement :

Arrêté autorisant le déversement signé par la collectivité compétente en matière de collecte des eaux usées au lieu où sont rejetés les effluents du bénéficiaire de l'arrêté.

Bilans disponibles :

Sur une usine de dépollution, les bilans disponibles sont les bilans 24h réalisés, exception faite des bilans inutilisables.

Capacité épuratoire :

Capacité de traitement des ouvrages d'épuration donnée par le constructeur. Elle s'exprime en capacité épuratoire (kg de DBO5/jour) et en capacité hydraulique (m³/jour) ou en équivalent-habitants.

Certification ISO 14001 :

Cette norme concerne le système de management environnemental. La certification s'applique aux aspects environnementaux que Veolia Eau peut maîtriser et sur lesquels il est censé avoir une influence. Le système vise à réduire les impacts liés à nos produits, activités et services sur l'environnement et à mettre en place des moyens de prévention des pollutions, en s'intéressant à la fois aux ressources et aux sous-produits du traitement dans le respect de la législation en vigueur et la perspective d'une amélioration continue.

Certification ISO 9001 :

Cette norme concerne le système de management de la qualité. La certification ISO 9001 traduit l'engagement de Veolia Eau à satisfaire les attentes de ses clients par la qualité des produits et des services proposés et l'amélioration continue de ses performances.

Certification ISO 50001 :

Cette norme concerne le système de management de l'énergie. Ce système traduit l'engagement de Veolia eau à analyser ses usages et ses consommations énergétiques pour privilégier la performance énergétique dans le respect de la législation en vigueur et la perspective d'une amélioration continue.

Certification OHSAS 18001 :

Cette norme concerne le système de management de la santé et de la sécurité au travail.

Consommateur – abonné (client) :

Le consommateur abonné est une personne physique ou morale ayant souscrit un ou plusieurs abonnements auprès de l'opérateur du service public (par exemple service de l'eau, de l'assainissement, etc..). Il est par définition desservi par l'opérateur. Il peut être titulaire de plusieurs abonnements, en des lieux géographiques distincts appelés points de service et donc avoir plusieurs points de service. Pour distinguer les services, on distingue les consommateurs eau, les consommateurs assainissement collectif et les consommateurs assainissement non collectif. Il perd sa qualité de consommateur abonné à un point de service donné lorsque le service n'est plus délivré à ce point de service, de façon définitive, quelle que soit

sa situation vis-à-vis de la facturation (il n'est plus desservi, mais son compte peut ne pas encore être soldé). Pour Veolia, un consommateur abonné correspond à un abonnement : le nombre de consommateurs abonnés est égal au nombre d'abonnements.

Conformité de la collecte des effluents aux prescriptions nationales issues de la Directive sur les Eaux Résiduaires Urbaines (DERU - 1991) [P203.3] :

Cet indicateur permet d'évaluer la conformité du réseau de collecte d'un service d'assainissement, au regard des dispositions réglementaires issues de la DERU.

En attente de la publication de la fiche indicateur sur le site de l'Observatoire national des services d'eau et d'assainissement : <http://services.eaufrance.fr/>

Conformité des équipements d'épuration aux prescriptions nationales issues de la de la Directive sur les Eaux Résiduaires Urbaines (DERU - 1991) [P204.3] :

Cet indicateur permet d'évaluer la conformité des équipements de l'ensemble des stations d'épuration d'un service d'assainissement, au regard des dispositions réglementaires issues de la DERU.

En attente de la publication de la fiche indicateur sur le site de l'Observatoire national des services d'eau et d'assainissement : <http://services.eaufrance.fr/>

Conformité de la performance des ouvrages d'épuration du service aux prescriptions nationales issues de la de la Directive sur les Eaux Résiduaires Urbaines (DERU - 1991) [P205.3] :

Cet indicateur permet d'évaluer la conformité de la performance de l'ensemble des stations d'épuration d'un service d'assainissement, au regard des dispositions réglementaires issues de la DERU.

En attente de la publication de la fiche indicateur sur le site de l'Observatoire national des services d'eau et d'assainissement : <http://services.eaufrance.fr/>

Conformité des performances des équipements d'épuration au regard des prescriptions de l'acte individuel [P 254.3] :

Cet indicateur permet de mesurer le pourcentage de bilans 24h conformes de l'ensemble des stations d'épuration d'un service d'assainissement, au regard des prescriptions d'autosurveillance du ou des arrêtés préfectoraux d'autorisation de traitement

Fiche indicateur disponible sur le site de l'Observatoire national des services d'eau et d'assainissement : <http://services.eaufrance.fr/>

Conformité réglementaire des rejets :

Il s'agit de la conformité des rejets aux prescriptions réglementaires (nationales ou locales par arrêté préfectoral).

DBO5 :

Demande biochimique en oxygène pendant 5 jours. La DBO5 est l'un des paramètres de caractérisation d'une eau usée.

DCO :

Demande chimique en oxygène. La DCO est l'un des paramètres de caractérisation d'une eau usée.

Développement durable :

Le rapport Brundtland a défini en 1987 la notion de développement durable comme « *un développement qui répond aux besoins du présent sans compromettre la capacité des générations futures de répondre aux leurs* ». La conférence de Rio de 1992 a popularisé cette définition de développement économique efficace, équitable et soutenable, et celle de programme d'action ou « *Agenda 21* ». D'autres valeurs sont venues compléter ces notions initiales, en particulier être une entreprise responsable, respecter les droits humains, assurer le droit des habitants à disposer des services essentiels, favoriser l'implication de la société civile, faire face à l'épuisement des ressources et s'adapter aux évolutions climatiques.

Les Objectifs du Développement Durable (ODD) de l'agenda 2030 sont un ensemble de 17 objectifs établis en 2015 par les Nations Unies et concernent tous les pays (développés et en voie de développement), dont l'objectif 6 : Garantir l'accès de tous à l'eau et à l'assainissement.

Ces nouveaux objectifs succèdent aux Objectifs du Millénaire pour le Développement (OMD de 2000 à 2015) pour réduire la pauvreté dans les pays en voie de développement (à ce titre Veolia a contribué à l'accès de 6,5 millions de personnes à l'eau potable et a raccordé près de 3 millions de personnes aux services d'assainissement dans les pays émergents).

Equivalent-habitant :

Il s'agit d'une unité de mesure de la pollution. Un équivalent-habitant correspond au flux journalier moyen de pollution produit par un habitant, soit 60 grammes de DBO5 par jour.

Indice de connaissance et de gestion patrimoniale des réseaux de collecte des eaux usées [P202.2] :

Cet indicateur évalue, sur une échelle de 0 à 120 points, à la fois :

- ◆ le niveau de connaissance du réseau et des branchements
- ◆ et l'existence d'une politique de renouvellement pluri-annuelle du service d'assainissement collectif.

L'échelle est de 0 à 110 points pour les services n'exerçant pas la mission de collecte.

Fiche indicateur disponible sur le site de l'Observatoire national des services d'eau et d'assainissement : <http://services.eaufrance.fr/>

Indice de connaissance des rejets au milieu naturel par les réseaux de collecte [P255.3] :

Cet indicateur permet de mesurer, sur une échelle de 0 à 120 points, le niveau d'implication du service d'assainissement dans la connaissance et le suivi des rejets directs par temps sec et par temps de pluie (hors pluies exceptionnelles des réseaux de collecte des eaux usées au milieu naturel (rejets des déversoirs d'orage, trop-pleins des postes de refoulement, des bassins de pollution...)).

Fiche indicateur disponible sur le site de l'Observatoire national des services d'eau et d'assainissement : <http://services.eaufrance.fr/>

Matières sèches (boues de dépollution) :

Matières résiduelles après déshydratation complète des boues, mesurées en tonnes de MS.

MES :

Matières en suspension. Les MES sont l'un des paramètres de caractérisation d'une eau usée.

Nombre d'habitants desservis par un réseau de collecte des eaux usées, unitaire ou séparatif (Estimation du) [D201.0] :

Le nombre d'habitants desservis correspond à la population disposant d'un accès ou pouvant accéder au réseau d'assainissement collectif, que cette population soit permanente ou présente une partie de l'année seulement. Il s'agit de la population totale (avec 'double compte') desservie par le service, estimée par défaut à partir des populations authentifiées annuellement par décret pour les communes du service et des taux de couverture du service sur ces communes. Conformément à la réglementation en vigueur, l'exercice de l'année N donne le recensement de l'année N-3.

Nombre de points du réseau de collecte nécessitant des interventions fréquentes de curage par 100 km de réseau [P252.2] :

L'indicateur recense, pour 100 km de réseau d'assainissement, le nombre de sites d'intervention, dits "points noirs", nécessitant au moins deux interventions par an pour entretien (curage, lavage, mise en sécurité).

Fiche indicateur disponible sur le site de l'Observatoire national des services d'eau et d'assainissement : <http://services.eaufrance.fr/>

Quantité de boues issues des ouvrages d'épuration [D203.0] :

Cet indicateur évalue, en tonnes de matière sèche, la quantité de boues évacuées par la ou les stations d'épuration.

Fiche indicateur disponible sur le site de l'Observatoire national des services d'eau et d'assainissement : <http://services.eaufrance.fr/>

Réseau de collecte des eaux usées :

Ensemble des équipements publics (canalisations et ouvrages annexes) acheminant de manière gravitaire ou sous pression les eaux usées et unitaires issues des abonnés, du domaine public ou d'autres services de collecte jusqu'aux unités de dépollution. Il est constitué de la partie publique des branchements, des canalisations de collecte, des canalisations de transport, des ouvrages et équipements hydrauliques.

Station d'épuration (ou usine de dépollution) :

Ensemble des installations chargées de traiter les eaux collectées par le réseau de collecte des eaux usées avant rejet au milieu naturel et dans le respect de la réglementation (appelée aussi usine de traitement, STEP).

Taux de boues issues des ouvrages d'épuration évacuées selon des filières conformes à la réglementation [P206.3] :

Cet indicateur mesure la proportion des boues évacuées par l'ensemble des stations d'épuration d'un service d'assainissement, et traitées ou valorisées conformément à la réglementation.

Une filière est dite « conforme » si la filière de traitement est déclarée ou autorisée selon sa taille et si le transport des boues est effectué conformément à la réglementation en vigueur. Les refus de dégrillage et les boues de curage ne sont pas pris en compte.

Fiche indicateur disponible sur le site de l'Observatoire national des services d'eau et d'assainissement : <http://services.eaufrance.fr/>

Taux de conformité des dispositifs d'assainissement non collectif [P301.3] :

Cet indicateur évalue le pourcentage d'installations d'assainissement non collectif conformes, après contrôle, à la réglementation sur l'ensemble des installations contrôlées depuis la création du service. L'indicateur traduit la proportion d'installations d'assainissement non collectif ne nécessitant pas de travaux urgents à réaliser. Il s'agit du ratio correspondant à la somme du nombre d'installations neuves ou à réhabiliter contrôlées conformes à la réglementation et du nombre d'installations existantes qui ne présentent pas de danger pour la santé des personnes ou de risque avéré de pollution de l'environnement rapportée au nombre total d'installations contrôlées (arrêté du 2 décembre 2013).

Fiche indicateur disponible sur le site de l'Observatoire national des services d'eau et d'assainissement : <http://services.eaufrance.fr/>

Taux de débordement d'effluents dans les locaux des usagers [P251.1] :

Cet indicateur mesure le nombre de demandes d'indemnisation suite à un incident dû à l'impossibilité de rejeter les effluents dans le réseau public de collecte des eaux usées (débordement/inondation dans la partie privée), rapporté à 1 000 habitants desservis. Les débordements résultant d'une obstruction du réseau due à l'utilisateur ne sont pas pris en compte.

Fiche indicateur disponible sur le site de l'Observatoire national des services d'eau et d'assainissement : <http://services.eaufrance.fr/>

Taux de desserte par des réseaux de collecte des eaux usées [P201.1] :

Cet indicateur précise le pourcentage d'abonnés raccordables et raccordés au réseau d'assainissement, par rapport au nombre d'abonnés résident en zone d'assainissement collectif.

Taux d'impayés [P257.0] :

Il correspond au taux d'impayés au 31/12 de l'année N sur les factures émises au titre de l'année N-1. Le montant facturé au titre de l'année N-1 comprend l'ensemble de la facture, y compris les redevances prélèvement et pollution, la taxe Voies Navigables de France et la TVA liée à ces postes. Pour une facture donnée, les montants impayés sont répartis au prorata hors taxes et redevances de la part « eau » et de la part « assainissement ». Sont exclues les factures de réalisation de branchements et de travaux divers. (Arrêté du 2 mai 2007)

Taux de réclamations [P258.1] :

Ces réclamations peuvent être reçues par l'opérateur ou directement par la collectivité. Un dispositif de mémorisation et de suivi des réclamations écrites est mis en œuvre. Le taux de réclamations est le nombre de réclamations écrites rapporté au nombre d'abonnés divisé par 1 000. Sont prises en compte les réclamations relatives à des écarts ou à des non-conformités vis-à-vis d'engagements contractuels, d'engagements de service, notamment au regard du règlement de service, ou vis-à-vis de la réglementation, à l'exception de celles relatives au niveau de prix. (Arrêté du 2 mai 2007)

Attestations d'assurances

ATTESTATION D'ASSURANCE

Nous soussignés, **GRAS SAVOYE**., société de courtage d'assurance, n° ORIAS 07 001 707 , dont le siège est sis :

**Immeuble Quai 33- 33 quai de Dion-Bouton
92800 PUTEAUX**

agissant par délégation et pour le compte des assureurs

attestons que la société : **VEOLIA EAU – Compagnie Générale des Eaux
21 rue la Boétie
75008 PARIS**

est garantie par les polices, Dommages aux biens, Responsabilités, Pertes financières consécutives et Frais et Pertes annexes, de type « Tous Risques Sauf » Portant les numéros **2019/FR/PDBI/001** par **CODEVE Insurance Company DAC, Elm Park, Merrion Road, Dublin 4 , Ireland** ; et d'autre part en excédent de la police émise par CODEVE, les numéros **XFR0065675PR et XFR0066375PR** émises par **AXA CORPORATE SOLUTIONS ASSURANCE**, Société Anonyme de droit Français, régie par le Code des Assurances, au capital de EUR 190.069.080, dont le siège social est situé 61 rue Mstislav Rostropovitch 75832 Paris Cedex 17, inscrite au Registre du Commerce et des Sociétés de Paris sous le numéro 399 227 354.

*Ces contrats ont été souscrits par **VEOLIA ENVIRONNEMENT S.A.** agissant tant pour son compte que pour le compte de ses filiales, groupements, associations, sociétés civiles immobilières faisant partie du même groupe d'affaire, et notamment pour le compte de :*

**VEOLIA EAU - COMPAGNIE GENERALE DES EAUX
21, rue La Boétie
75008 PARIS**

Ces polices en ligne garantissent l'ensemble des biens mobiliers et immobiliers (en propriété ou en location), les risques locatifs, les recours des voisins et des tiers contre notamment les événements suivants :

Incendie – Explosions – Foudre – Bris de machines – Dommages électriques – Fumées – Dégâts des eaux – Tempêtes – Grêle (Dommages de grêle exclus sur le matériel roulant) – Accumulation de la neige sur les toitures – Vandalisme – Emeutes – Mouvements populaires – Malveillance – Chocs de véhicules terrestres – Chutes d'aéronefs et d'engins spatiaux – Vol – Evènements naturels – Catastrophes Naturelles en France, (art.L125-1 et suivants du code des Assurances), Actes de Terrorisme et Attentats en France, (art.L126-2 et L126-3 du code des Assurances).

et ce, aux clauses et conditions des contrats cités en référence ci-dessus.

La présente attestation est valable du **1er Janvier 2019** jusqu'au **31 Décembre 2019**, sous réserve des possibilités de suspension et/ou résiliation de la police en cours d'année d'assurance pour les cas prévus par le contrat ou par le Code des Assurances.

CETTE ATTESTATION CONSTITUE UNE PRESOMPTION D'ASSURANCE ET NE SAURAIT ENGAGER L'ASSUREUR AU DELA DES LIMITES DU CONTRAT AUQUEL ELLE SE REFERE.

Fait à Puteaux, le 04/01/2019



Attestation d'Assurance - Risques Environnementaux

Nous soussignés, **Allianz Global Corporate & Specialty SE** Succursale en France située 1 Cours Michelet CS 30051, 92076 Paris La Défense Cedex – France, certifions par la présente que la société :

VEOLIA ENVIRONNEMENT
21 rue la Boétie
75008 Paris

agissant tant pour son compte que pour le compte de ses filiales, et notamment de :

VEOLIA EAU – COMPAGNIE GENERALE DES EAUX et ses filiales
21 rue La Boétie
75008 Paris
France

est assurée auprès de notre Compagnie par un contrat d'assurance de Risques Environnementaux **N°FRL002185-19** couvrant les conséquences pécuniaires de sa Responsabilité Civile Atteintes à l'Environnement, lorsque les dommages résultent d'Atteintes à l'Environnement consécutifs à des faits fortuits prenant naissance sur les sites lui appartenant ou qu'il exploite et résultant des activités assurées.

La garantie s'exerce dans le respect de la législation locale, et à concurrence des montants ci-après :

RESPONSABILITE CIVILE ATTEINTES A L'ENVIRONNEMENT :

Engagement annuel maximum de l'Assureur, toutes garanties confondues :

10.000.000 EUR par sinistre et par année d'assurance

Il est précisé que les montants indiqués ci-dessus s'entendent sans préjudice des autres sous-limitations telles que mentionnées au contrat et forment la limite des engagements de l'Assureur, quel que soit le nombre de personnes physiques ou morales bénéficiant de la qualité d'Assuré, pour l'ensemble des réclamations formulées au cours d'une même année d'assurance.

Cette attestation est valable du **01/01/2019** au **31/12/2019 inclus**.

La présente attestation est délivrée pour servir et valoir ce que de droit et ne saurait engager la Compagnie au-delà des clauses et conditions du contrat auquel elle se réfère.

Fait à Paris le 5 décembre 2018
Pour la Compagnie



Attestation d'Assurance

Nous, soussignés, **Allianz Global Corporate & Specialty SE, Succursale en France**, situé 1 cours Michelet - CS 30051 - 92076 Paris La Défense Cedex, certifions par la présente que la Société :

VEOLIA ENVIRONNEMENT
21 rue La Boétie
75008 Paris

agissant tant pour son compte que pour le compte de ses filiales, et notamment de :

VEOLIA EAU – COMPAGNIE GENERALE DES EAUX et ses filiales
21 rue La Boétie
75008 Paris

sont assurées auprès de notre compagnie par la police n° **FRL00218419** garantissant les conséquences pécuniaires de la Responsabilité Civile pouvant lui incomber dans l'exercice de ses activités en raison de dommages causés aux tiers.

La garantie s'exerce à concurrence des montants ci-après :

Responsabilité Civile Exploitation

Tous dommages confondus (corporels, matériels et immatériels consécutifs ou non) 10 000 000 EUR par sinistre

Responsabilité Civile Après-Livraison / Responsabilité Civile Professionnelle

Tous dommages confondus (corporels, matériels et immatériels consécutifs ou non) 10 000 000 EUR par sinistre
et par année d'assurance

Période d'assurance du 01/01/2019 au 31/12/2019 inclus.

Il est précisé que les montants indiqués ci-dessus s'entendent sans préjudice des autres sous-limitations telles que mentionnées au contrat et forment la limite des engagements de l'Assureur, quel que soit le nombre de personnes physiques ou morales bénéficiant de la qualité d'assuré, pour l'ensemble des réclamations formulées au cours d'une même année d'assurance.

La présente attestation est délivrée pour servir et valoir ce que de droit et ne saurait engager la Compagnie au-delà des clauses et conditions du contrat auquel elle se réfère.

Fait à Paris La Défense, le 5 décembre 2018
Pour la Compagnie



Notre référence à rappeler
dans toute correspondance :

N° souscripteur : F18746E
N° contrat : 1351.001 / 2 85834
N° SIREN : 572 025 526

**VEOLIA EAU - COMPAGNIE GENERALE DES
EAUX**

21, rue La Boétie

75008 PARIS

Pour tout renseignement contacter :

Site de gestion
SMA SA Grands Comptes et International
8 rue Louis Armand CS 71201- 75738 PARIS CEDEX 15
Tél : 01.40.59.70.00 / Fax: 01.40.59.70.57

CONTRAT D'ASSURANCE RESPONSABILITE DECENNALE OUVRAGES NON SOUMIS

Attestation d'assurance 2019

Valable à compter du 01/01/2019 jusqu'au 31/12/2019

La SMA SA certifie que l'assuré désigné ci-dessus est bénéficiaire d'un contrat POLICE ASSURANCE CONSTRUCTION, numéro **F18746E 1351.001 / 2 85834** souscrit par VEOLIA ENVIRONNEMENT SA à effet du 01/01/2017 pour le compte de l'ensemble de ses filiales garantissant, à ce jour, les activités suivantes :

Entreprise générale tous corps d'état, contractant général ou maître d'œuvre dans tous domaines d'activité et notamment dans le domaine des services d'eau et d'assainissement, de la gestion des déchets et de l'optimisation des services énergétiques :

- Conception, exécution, rénovation, réparation et entretien de réseaux,
- Pose et fourniture de canalisations (travaux sur voiries) et de matériaux sur voiries (tampons, plaques, grilles et caniveaux), travaux sur voiries divers,
- Reprise et création de réseaux VRD EU/EP/AEP, installations d'ouvrages de prétraitement d'assainissement / d'évacuation d'eaux usées (bacs à graisses, assainissement non collectif, poste de relevage, séparateurs à hydrocarbures, fosses de décantation et fosses de relevage, changement de colonnes, réseau, siphons, regards, ..)
- Conception et exécution de branchement sur conduites publiques,
- Fourniture et pose d'installations autonomes d'assainissement,
- Plomberie intérieure et extérieure bâtiment (EU/EP/AEP), y compris réalisation de travaux de chaudronnerie, tuyauterie et structures métalliques,
- Entretien et installations techniques en aval des compteurs (eau, gaz, électricité),
- Stations de traitement d'eau, de forages et de captages,
- Réservoirs, et bassins de rétention,
- Eoliennes,
- Panneaux photovoltaïques, y compris en couverture (pose de capteurs solaires PV intégrés), production d'énergie accessoire à un ouvrage de construction par capteurs solaires,
- Réseaux de chaleur / chauffage urbain

SMA COURTAGE, DÉPARTEMENT COURTAGE DE SMA SA
SMA SA

Société anonyme à directoire et conseil de surveillance
Entreprise régie par le code des assurances au capital
de 12 000 000 euros, RCS PARIS 332 789 296
8 rue Louis Armand CS 71201 - 75738 PARIS CEDEX 15

www.sma-courtage.com



- Réalisation de prises et de rejets d'eau avec des fondations dans l'eau
- Eclairage public et signalisations,
- Activités Spécifiques de gainages notamment des procédés « Anjou », « Phénix », « Intec assainissement » et « Intec immobilier » réalisés par les filiales TELEREP et SARP SUD OUEST.
- Maçonnerie, Plâtrerie, peinture, enduits extérieurs, enduits hydrauliques
- Fourniture / pose de poteaux et clôtures, accessoires en béton armé
- Travaux de rénovation, de réhabilitation, d'extension et de travaux neufs y compris dans le cadre de travaux de maintenance
- Ascenseurs, monte charges,
- Installations thermiques de génie climatique, VMC , d'aéraulique, conditionnement d'air à l'exclusion des techniques de géothermie
- Gestion technique Centralisée
- Electricité,
- Installation groupes électrogènes.
- Plomberie / installations sanitaires
- Isolation thermique et acoustique (calorifugeage, isolation thermique par l'extérieur, par soufflage).
- Menuiserie métallique, extérieures, menuiseries en bois
- Murs rideaux et façades industrielles
- Métallerie, serrurerie
- Fumisterie Ramonage (tubage)
- Détection incendie, intrusion
- Couverture / charpente bois,
- Ravalement de façades, protection des façades
- Calfeutrement de joint de construction
- Couverture zinguerie / carrelages et mosaïques
- Etanchéité de toitures.
- Revêtements textiles et plastiques,
- Ingénierie Bâtiment : Maitrise d'œuvre, études techniques TCE
- Maîtrise d'œuvre ou coordination SSI en phase conception et réalisation,
- MOE de désamiantage
- Maitrise d'œuvre d'installations photovoltaïques (puissance <1,2 MWc)
- Ingénierie Génie Civil : Etudes techniques Maçonnerie BA, VRD, sanitaires et fluides
- Etudes techniques Vitrierie Miroiterie y compris façades aluminium

Ce contrat garantit

- du fait des activités professionnelles mentionnées ci-avant,
- pour une participation à des opérations de construction d'un ouvrage non soumis à l'obligation d'assurance,
- lorsque l'opération n'excède pas 30.000.000 € HT (travaux et honoraires compris), ou que le marché de l'assuré n'excède pas pour les ouvrages suivants :
 - Réseaux de chaleur : 3 000 000 € HT
 - Eoliennes : 3 000 000 € HT y compris honoraires pour la part concernant l'infrastructure
 - Installations photovoltaïques (au sol et sur un ouvrage non soumis) : 3 000 000 € HT
 - Cuves et réservoirs : 3 000 000 € HT
 - Réseaux enterrés : 10 000 000 € HT

Au-delà de ces montants, l'assuré doit déclarer le chantier concerné et souscrire, auprès de SMA SA, un avenant d'adaptation de garantie. A défaut, il sera fait application d'une règle proportionnelle selon l'article L.121-5 du Code des assurances.

- pour des travaux de construction conformes au CCTG et ses fascicules ou à un référentiel spécifique à la technique utilisée publié par un organisme reconnue par la profession,
- pour des travaux de construction traditionnels, c'est-à-dire ceux réalisés avec des matériaux et des modes de construction éprouvés de longue date.

les conséquences des responsabilités énumérées ci-dessous :

Nature des garanties	Montant des garanties : sans pouvoir excéder 10 000 000 € par année d'assurance pour l'ensemble des garanties et des assurés
Garantie de responsabilité civile décennale relative aux ouvrages listés à l'article L.243-1-1-I du Code des assurances.	Marché d'entreprise : 5 000 000 € par sinistre dans un montant annuel épuisable de 10 000 000 € HT
	Marché de maître d'œuvre : 2 000 000 € par sinistre dans un montant annuel épuisable de 10 000 000 € HT
	Sauf marché relatif à :
	- construction d'éoliennes : 500 000 € par sinistre et 2 000 000 € par an
	- réseaux de chaleur : 500 000 € par sinistre et 2 000 000 € par an
	- cuves et réservoirs : 1 000 000 € par sinistre et 2 000 000 € par an
Garantie dommages en répercussion	Tous marchés confondus : 500 000 € par sinistre et 2 000 000 € par an



Tous travaux, ouvrages ou opérations de construction ne répondant pas aux conditions précitées peuvent faire l'objet, sur demande spéciale de l'assuré, d'une garantie spécifique, soit par contrat, soit par avenant.

La présente attestation ne peut pas engager la SMA SA au-delà des clauses et conditions du contrat précité auquel elle se réfère.

Fait à Paris le 7 décembre 2018

Le Président du Directoire
Par délégation



SMA COURTAGE, DÉPARTEMENT COURTAGE DE SMA SA
SMA SA

Société anonyme à directoire et conseil de surveillance
Entreprise régie par le code des assurances au capital
de 12 000 000 euros, RCS PARIS 332 789 296
8 rue Louis Armand CS 71201 - 75738 PARIS CEDEX 15

www.sma-courtage.com



<i>Notre référence à rappeler dans toute correspondance :</i>	
N° ASSURE : F18746E N° CONTRAT : 1351.001/ 2 85834 N° SIREN : 572 025 526	
Pour tout renseignement contacter : SMA SA Grands Comptes et International 8 rue Louis Armand CS 71201 75738 Paris Cedex 15 Tél. : 01.40.59.70.00 Fax : 01.40.59.70.57	VEOLIA EAU - COMPAGNIE GENERALE DES EAUX 21, rue La Boétie 75008 PARIS

Contrat d'assurance RESPONSABILITE DECENNALE OUVRAGES SOUMIS

Période de validité : du 01/01/2019 au 31/12/2019

SMA SA ci-après désigné l'assureur atteste que l'assuré désigné ci-dessus est titulaire d'un contrat d'assurance professionnelle RESPONSABILITE DECENNALE OUVRAGES SOUMIS souscrit par VEOLIA ENVIRONNEMENT SA numéro **F18746E 1351.001 / 2 85834** pour l'ensemble de ses filiales.

1- PERIMETRE DE LA GARANTIE DE RESPONSABILITE DECENNALE OBLIGATOIRE ET DE LA GARANTIE DE RESPONSABILITE DU SOUS-TRAITANT EN CAS DE DOMMAGES DE NATURE DECENNALE

Les garanties objets de la présente attestation s'appliquent :

- aux activités professionnelles suivantes : Entreprise, maître d'œuvre ou fabricant-vendeur dans tous domaines d'activités et notamment dans le domaine des Services d'eau et d'assainissement, de la gestion des déchets et de l'optimisation des services énergétiques :
 - o Conception, exécution, rénovation, réparation et entretien de réseaux,
 - o Pose et fourniture de canalisations (travaux sur voiries) et de matériaux sur voiries (tampons, plaques, grilles et caniveaux), travaux sur voiries divers,
 - o Reprise et création de réseaux VRD EU/EP/AEP, installations d'ouvrages de prétraitement d'assainissement / d'évacuation d'eaux usées (bacs à graisses, assainissement non collectif, poste de relevage, séparateurs à hydrocarbures, fosses de décantation et fosses de relevage, changement de colonnes, réseau, siphons, regards, ..)
 - o Conception et exécution de branchement sur conduites publiques,
 - o Fourniture et pose d'installations autonomes d'assainissement,
 - o Plomberie intérieure et extérieure bâtiment (EU/EP/AEP), y compris réalisation de travaux de chaudronnerie, tuyauterie et structures métalliques,
 - o Entretien et installations techniques en aval des compteurs (eau, gaz, électricité),
 - o Stations de traitement d'eau, de forages et de captages,
 - o Réservoirs, et bassins de rétention,

SMA COURTAGE, DÉPARTEMENT COURTAGE DE SMA SA
SMA SA

Société anonyme à directoire et conseil de surveillance
 Entreprise régie par le code des assurances au capital
 de 12 000 000 euros, RCS PARIS 332 789 296
 8 rue Louis Armand CS 71201 - 75738 PARIS CEDEX 15

www.sma-courtage.com





- Eoliennes,
- Panneaux photovoltaïques, y compris en couverture (pose de capteurs solaires PV intégrés), production d'énergie accessoire à un ouvrage de construction par capteurs solaires,
- Réseaux de chaleur / chauffage urbain
- Réalisation de prises et de rejets d'eau avec des fondations dans l'eau
- Eclairage public et signalisations,
- Activités Spécifiques de gainages notamment des procédés « Anjou », « Phénix », « Intec assainissement » et « Intec immobilier » réalisés par les filiales TELEREP et SARP SUD OUEST.
- Maçonnerie, Plâtrerie, peinture, enduits extérieurs, enduits hydrauliques
- Fourniture / pose de poteaux et clôtures, accessoires en béton armé
- Travaux de rénovation, de réhabilitation, d'extension et de travaux neufs y compris dans le cadre de travaux de maintenance
- Ascenseurs, monte charges,
- Installations thermiques de génie climatique, VMC, d'aéraulique, conditionnement d'air à l'exclusion des techniques de géothermie
- Gestion technique Centralisée
- Electricité,
- Installation groupes électrogènes.
- Plomberie / installations sanitaires
- Isolation thermique et acoustique (calorifugeage, isolation thermique par l'extérieur, par soufflage).
- Menuiserie métallique, extérieures, menuiseries en bois
- Murs rideaux et façades industrielles
- Métallerie, serrurerie
- Fumisterie Ramonage (tubage)
- Détection incendie, intrusion
- Couverture / charpente bois,
- Ravalement de façades, protection des façades
- Calfeutrement de joint de construction
- Couverture zinguerie / carrelages et mosaïques
- Etanchéité de toitures.
- Revêtements textiles et plastiques,
- Ingénierie Bâtiment : Maitrise d'œuvre, études techniques TCE
- Maîtrise d'œuvre ou coordination SSI en phase conception et réalisation,
- MOE de désamiantage
- Maitrise d'œuvre d'installations photovoltaïques (puissance <1,2 MWC)

SMA COURTAGE, DÉPARTEMENT COURTAGE DE SMA SA
SMA SA

Société anonyme à directoire et conseil de surveillance
Entreprise régie par le code des assurances au capital
de 12 000 000 euros, RCS PARIS 332 789 296
8 rue Louis Armand CS 71201 - 75738 PARIS CEDEX 15

www.sma-courtage.com



- Ingénierie Génie Civil : Etudes techniques Maçonnerie BA, VRD, sanitaires et fluides
- Etudes techniques Vitrerie Miroiterie y compris façades aluminium
- aux travaux ayant fait l'objet d'une ouverture de chantier pendant la période de validité mentionnée ci-dessus. L'ouverture de chantier est définie à l'annexe I à l'article A 243-1 du code des assurances ;
- aux travaux réalisés en France Métropolitaine et dans les DROM ;
- aux chantiers dont le coût total de construction hors taxes tous corps d'état (honoraires compris), déclaré par le maître d'ouvrage, n'est pas supérieur à la somme de 30 000 000 €. Cette somme est illimitée en présence d'un contrat collectif de responsabilité décennale bénéficiant à l'assuré, comportant à son égard une franchise absolue au maximum de :
 - 10 000 000 € par sinistre si l'assuré réalise des travaux incluant la structure ou le gros œuvre,
 - 6 000 000 € par sinistre si l'assuré réalise des travaux n'incluant pas la structure ou le gros œuvre,
 - 3 000 000 € par sinistre si l'assuré est concepteur, non réalisateur de travaux.
- aux travaux, produits et procédés de construction suivants :
 - travaux de construction traditionnels, c'est-à-dire ceux réalisés avec des matériaux et des modes de construction éprouvés de longue date,
 - travaux de construction répondant à une norme homologuée (NF DTU ou NF EN), à des règles professionnelles acceptées par la C2P⁽¹⁾⁽³⁾, ou à des recommandations professionnelles du programme RAGE 2012 non mises en observation par la C2P⁽²⁾⁽³⁾,
 - travaux de construction conformes au CCTG et ses fascicules ou à un référentiel spécifique à la technique utilisée publiée par un organisme reconnu par la profession, dans le cadre de marchés de travaux publics,
 - procédés ou produits faisant l'objet au jour de la passation du marché :
 - d'un Agrément Technique Européen (ATE) en cours de validité ou d'une Evaluation Technique Européenne (ETE) bénéficiant d'un Document Technique d'Application (DTA), ou d'un Avis Technique (ATec), valides et non mis en observation par la C2P⁽³⁾,
 - d'une Appréciation Technique d'Expérimentation (ATEX) avec avis favorable,
 - d'un Pass'innovation « vert » en cours de validité.

(1) Les règles professionnelles acceptées par la C2P (Commission Prévention Produits mis en œuvre de par l'Agence Qualité Construction AQC) sont listées à l'annexe 2 de la publication semestrielle de la C2P

(2) Les recommandations professionnelles RAGE 2012 (Règles de l'Art Grenelle Environnement 2012) sont consultables sur le site internet du programme RAGE : www.reglesdelart-grenelle-environnement-2012.fr

(3) Les communiqués de la C2P sont accessibles sur le site de l'AQC www.qualiteconstruction.com

Dans le cas où les travaux réalisés ne répondent pas aux caractéristiques énoncées ci-dessus, l'assuré en informe l'assureur.

2- ASSURANCE DE RESPONSABILITE DECENNALE OBLIGATOIRE

Nature de la garantie	Montant des garanties
<p>Le contrat garantit la responsabilité décennale de l'assuré instaurée par les articles 1792 et suivants du code civil, dans le cadre et les limites prévus par les dispositions des articles L. 241-1 et L. 241-2 du code des assurances relatives à l'obligation d'assurance décennale, et pour des travaux de construction d'ouvrages qui y sont soumis, au regard de l'article L. 243-1-1 du même code.</p> <p>La garantie couvre les travaux de réparation, notamment en cas de remplacement des ouvrages, qui comprennent également les travaux de démolition, déblaiement, dépose ou démontage éventuellement nécessaires.</p>	<p>En Habitation : Le montant de la garantie couvre le coût des travaux de réparation des dommages à l'ouvrage.</p>
	<p>Hors Habitation: Le montant de la garantie couvre le coût des travaux de réparation des dommages à l'ouvrage dans la limite du coût total de construction déclaré par le maître d'ouvrage et sans pouvoir être supérieur au montant prévu au I de l'article R.243-3 du code des assurances.</p>
	<p>En présence d'un CCRD: Lorsqu'un Contrat Collectif de Responsabilité Décennale (CCRD) est souscrit au bénéfice de l'assuré, le montant de la garantie est égal au montant de la franchise absolue stipulée par ledit contrat collectif.</p>
Garantie de bon fonctionnement des éléments d'équipement dissociables	<p>Marché d'entreprise 1 000 000 € épuisable par année d'assurance</p>
	<p>Marché de maîtrise d'œuvre 350 000 € épuisable par année d'assurance</p>
<p>Durée et maintien des garanties : La garantie s'applique pour la durée de la responsabilité décennale pesant sur l'assuré en vertu des articles 1792 et suivants du code civil. Elle est maintenue dans tous les cas pour la même durée.</p>	

La présente attestation ne peut engager l'assureur au-delà des clauses et conditions du contrat auquel elle se réfère.

3- GARANTIE DE RESPONSABILITE DU SOUS-TRAITANT EN CAS DE DOMMAGES DE NATURE DECENNALE

Le contrat garantit la responsabilité de l'assuré qui intervient en qualité de sous-traitant, en cas de dommages de nature décennale dans les conditions et limites posées par les articles 1792 et 1792.2 du Code civil, sur des ouvrages soumis à l'obligation d'assurance de responsabilité décennale. Cette garantie est accordée pour une durée ferme de dix ans à compter de la réception visée à l'article 1792-4-2 du Code civil.

SMA COURTAGE, DÉPARTEMENT COURTAGE DE SMA SA
SMA SA

Société anonyme à directoire et conseil de surveillance
Entreprise régie par le code des assurances au capital
de 12 000 000 euros, RCS PARIS 332 789 296
8 rue Louis Armand CS 71201 - 75738 PARIS CEDEX 15

www.sma-courtage.com





La garantie couvre les travaux de réparation, notamment en cas de remplacement des ouvrages, qui comprennent également les travaux de démolition, déblaiement, dépose ou démontage éventuellement nécessaires.

Le montant des garanties accordées reste celui prévu par L'ASSURANCE DE RESPONSABILITE DECENNALE OBLIGATOIRE.

La présente attestation ne peut engager l'assureur au-delà des clauses et conditions du contrat précité auquel elle se réfère.

Fait à PARIS
Le 07/12/2018

Le Directeur général
Par Délégation



SMA COURTAGE, DÉPARTEMENT COURTAGE DE SMA SA
SMA SA

Société anonyme à directoire et conseil de surveillance
Entreprise régie par le code des assurances au capital
de 12 000 000 euros, RCS PARIS 332 789 296
8 rue Louis Armand CS 71201 - 75738 PARIS CEDEX 15

www.sma-courtage.com



Ressourcer le monde

Credits photos : © Gettyimages

Veolia

30 rue Madeleine Vionnet • 93300 Aubervilliers

www.veolia.com